


**SISTEMA INTEGRADO DE
TRANSPORTE COLETIVO DA
REGIÃO METROPOLITANA
DA GRANDE FLORIANÓPOLIS**

Palhoça – 18/09/2018




=



rmf

REGIÃO METROPOLITANA
DA GRANDE
FLORIANÓPOLIS



Delimitação territorial constituída por 9 municípios para integração regional de temas específicos:
mobilidade urbana, saneamento básico e gestão territorial.

MUNICÍPIOS

POPULAÇÃO
(2017)

PIB PER CAPTA
(2015)

Florianópolis	485.838	39.678,10
São José	239.718	43.282,99
Palhoça	164.926	32.162,85
Biguaçu	66.558	22.532,31
Águas Mornas	6.298	22.355,80
Antônio Carlos	8.3276	9.775,77
Governador Celso Ramos	14.229	17.326,39
Santo Amaro da Imperatriz	22.609	29.873,90
São Pedro de Alcântara	5.602	12.710,09



População RMF (2017): 1.014.105

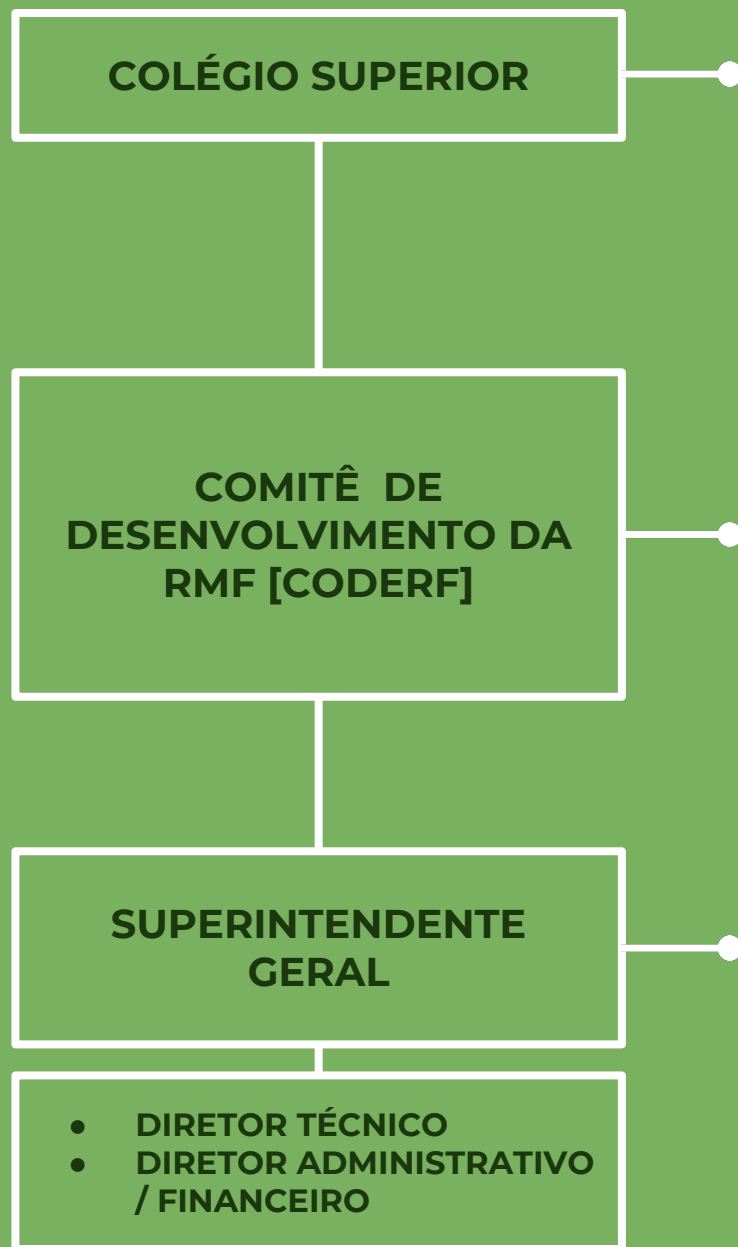
SUPERINTENDÊNCIA DE DESENVOLVIMENTO DA REGIÃO METROPOLITANA DA GRANDE FLORIANÓPOLIS [SUDERF]

SOBRE A SUDERF

Autarquia estadual, criada em 2014, para apoiar os municípios no **planejamento, gestão e execução integrada** dos serviços de interesse comum da Região Metropolitana da Grande Florianópolis (RMF).



ESTRUTURA DA SUDERF



COMPOSIÇÃO

9 Prefeitos e 3 Secretários de Estado

Técnicos de Municípios e Estado e Sociedade Civil Organizada

Estrutura da Autarquia Estadual

COMPETÊNCIAS

- Aprovar políticas públicas e uso de recursos
- Homologar decisões do CODERF
- Supervisionar a SUDERF

- Definir critérios e diretrizes para políticas públicas
- Aprovar planos e projetos
- Fiscalizar a SUDERF

- Planejar e gerir ações integradas
- Elaborar estudos, planos e projetos
- Implementar políticas, planos e projetos



O **PLAMUS** tratou de mobilidade urbana de forma integral, com estudos detalhados e propostas de melhoria para **pedestres, ciclistas, transporte coletivo, transporte de cargas, automóveis**, gestão de demanda e **uso e ocupação do solo**.

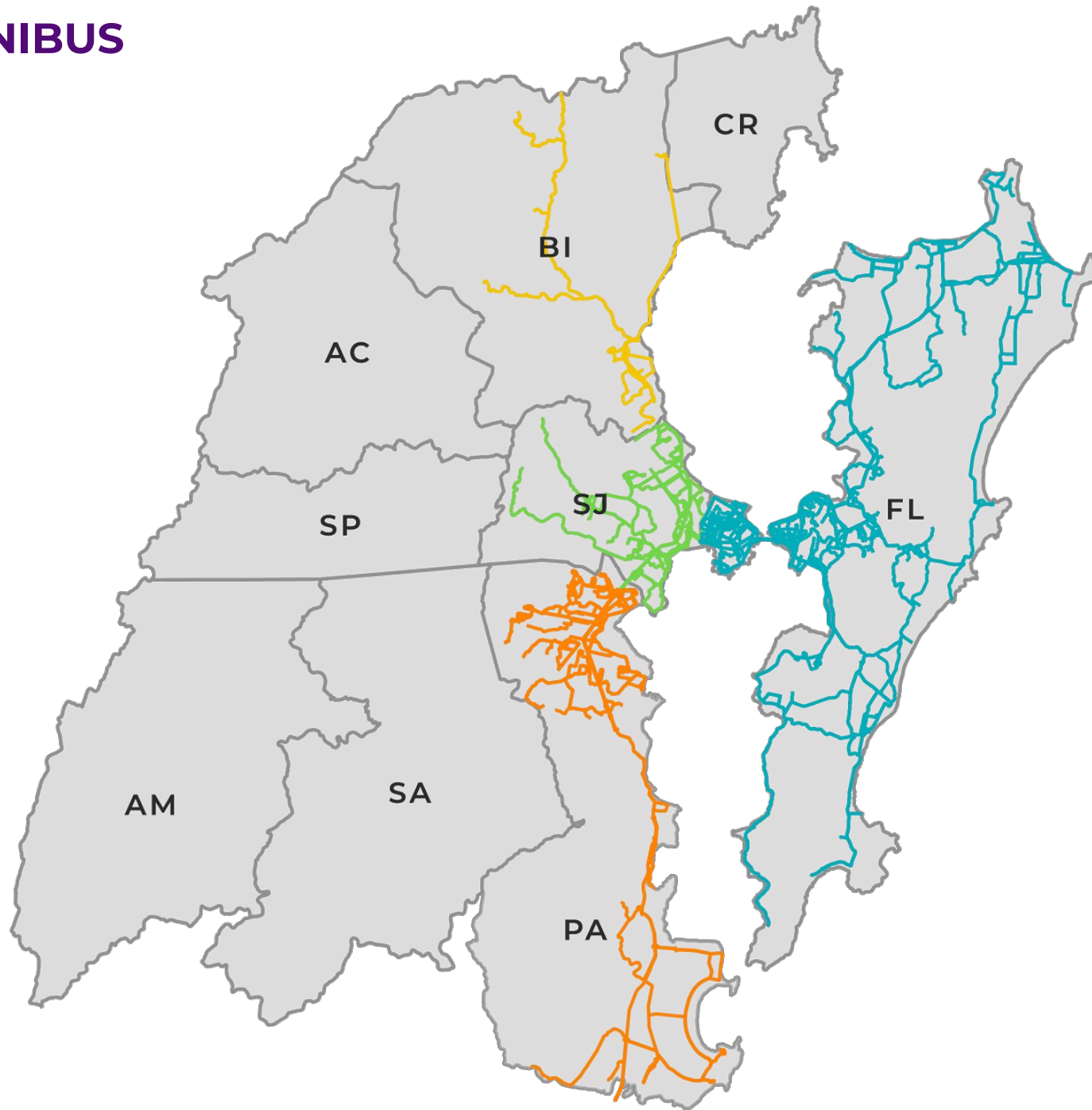
PROJETO DETALHADO

Projeto de Reestruturação do Transporte Coletivo da RMF



- Rede de linhas de ônibus
- BRT + faixas exclusivas + terminais
- Gestão Associada
- Centro de Controle de Operação e Fiscalização integrada
- Sistema de Informações e Comunicação ao usuário

SISTEMAS DE ÔNIBUS ATUAIS DA RMF

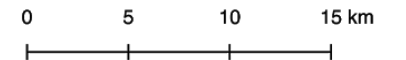


FLORIANÓPOLIS

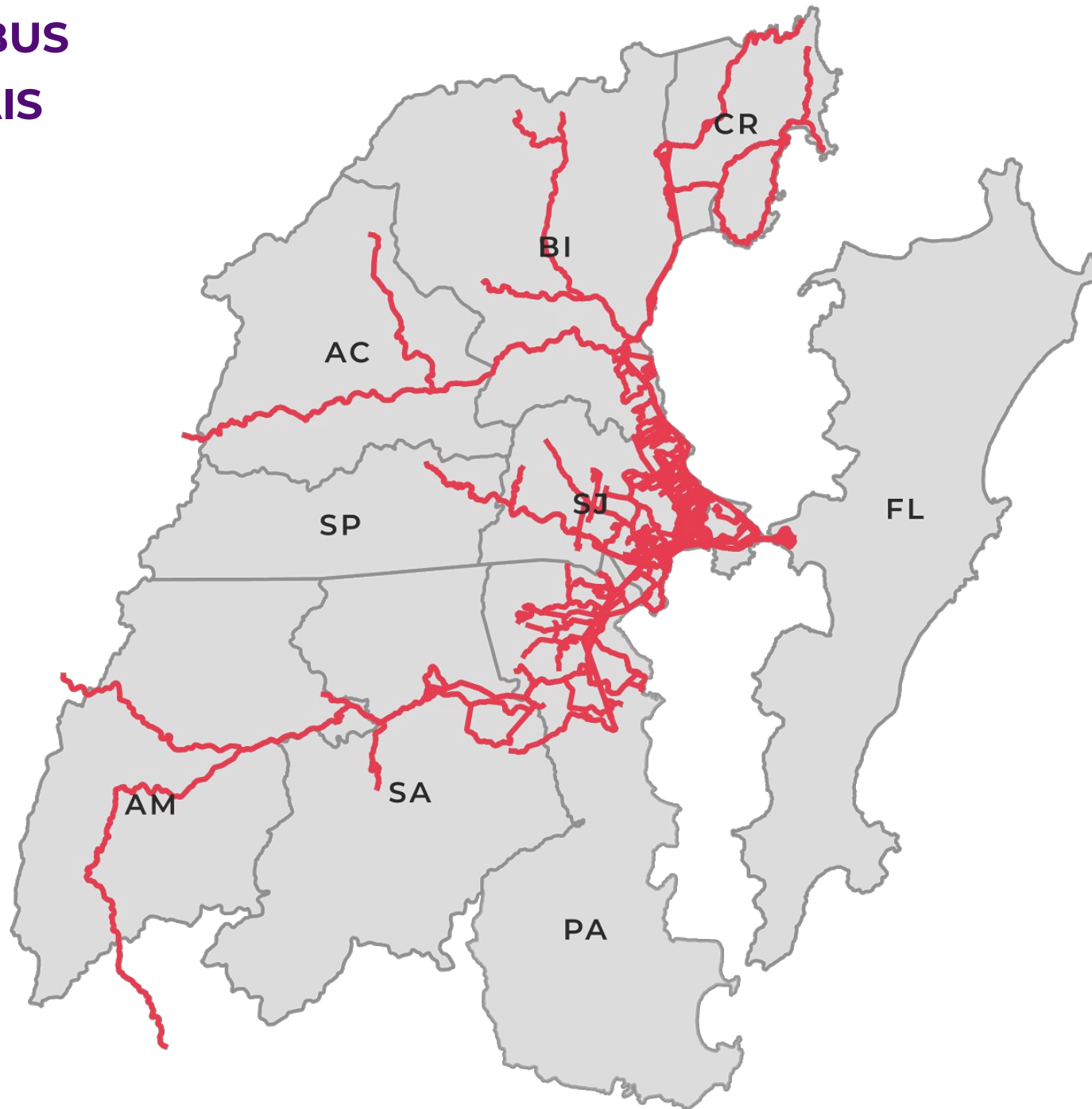
SÃO JOSÉ

PALHOÇA

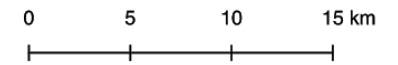
BIGUAÇU



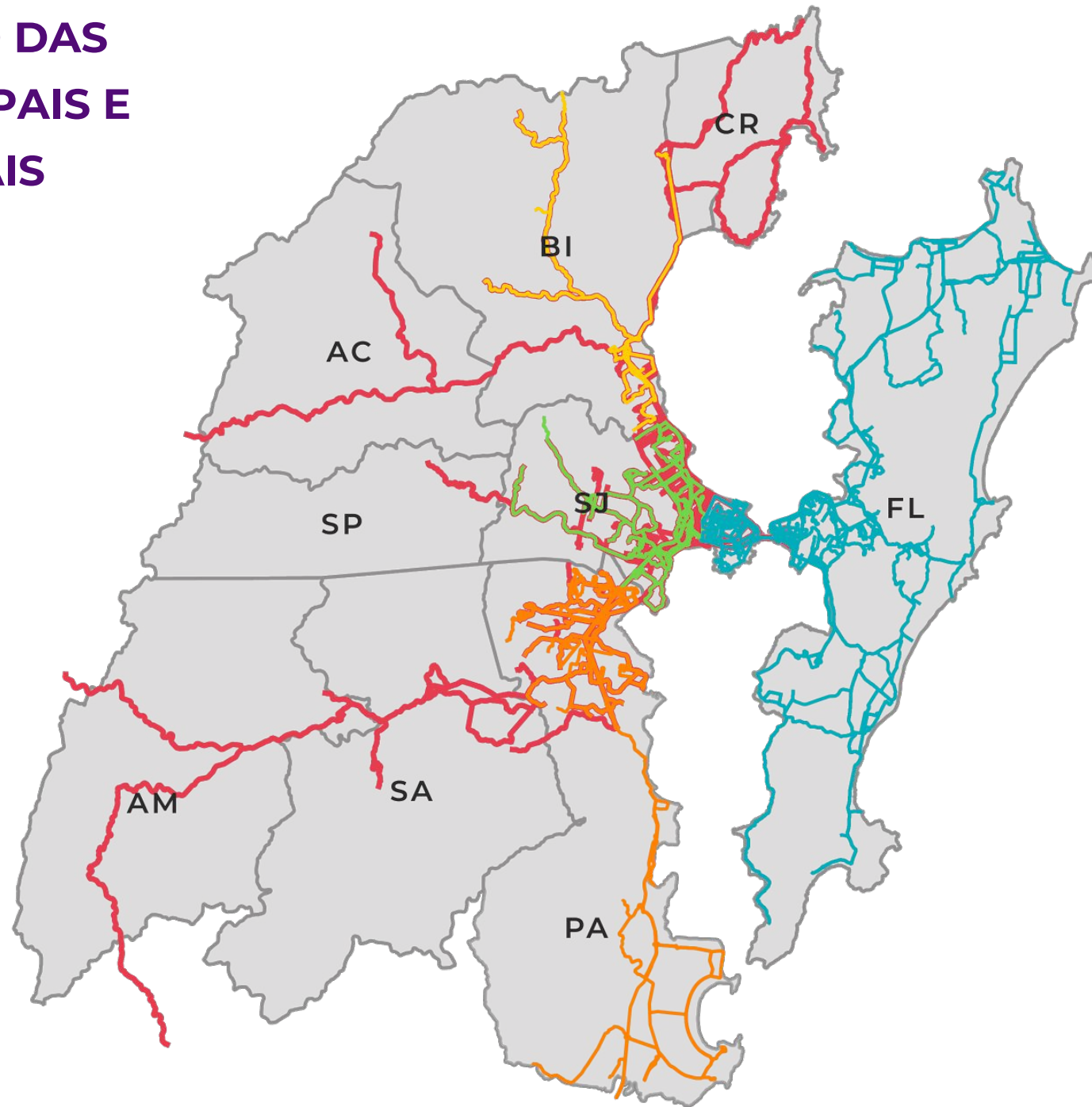
LINHAS DE ÔNIBUS INTERMUNICIPAIS ATUAIS DA RMF



INTERMUNICIPAL



SOBREPOSIÇÃO DAS LINHAS MUNICIPAIS E INTERMUNICIPAIS



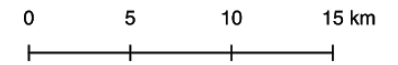
INTERMUNICIPAL

FLORIANÓPOLIS

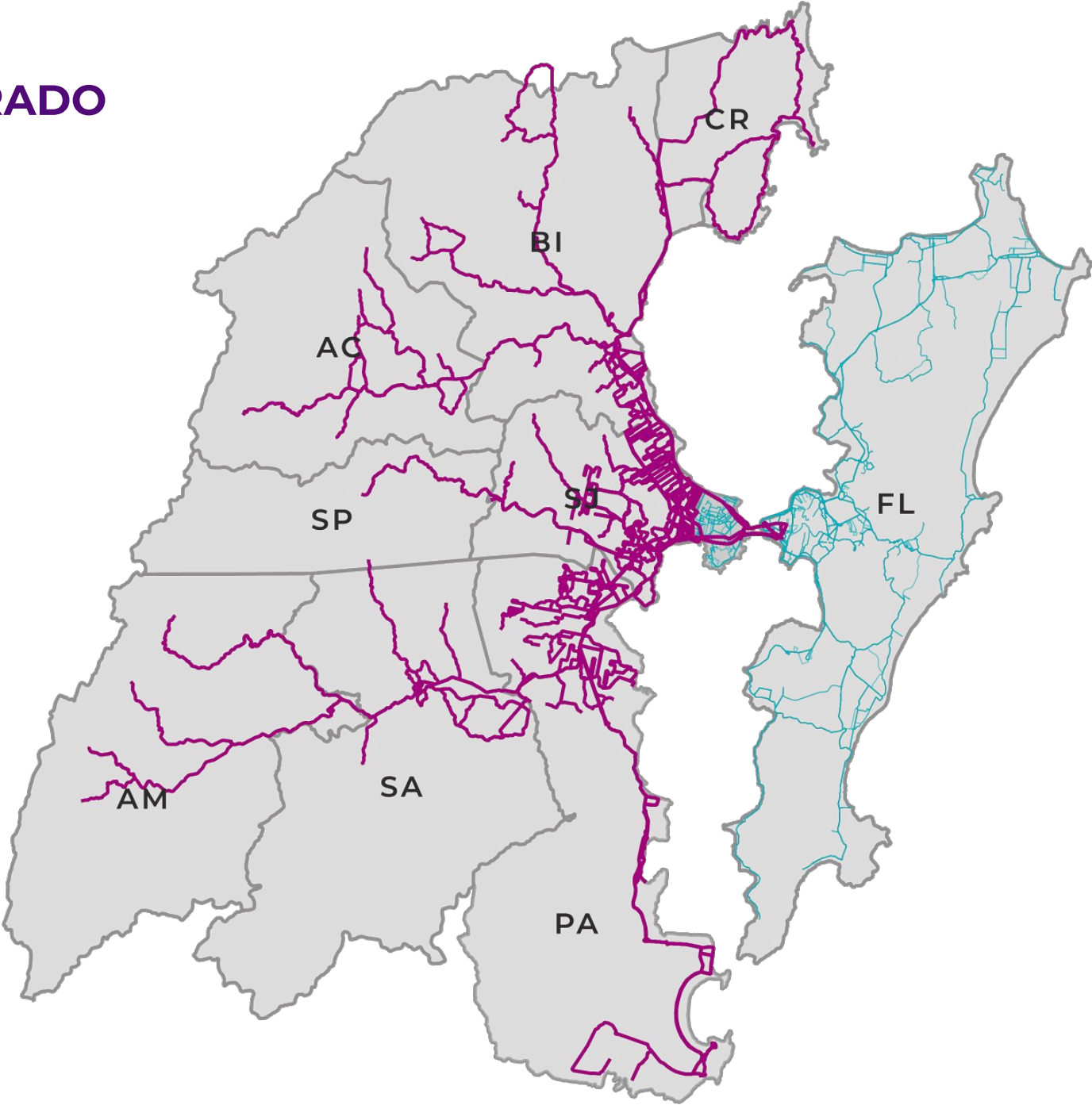
SÃO JOSÉ

PALHOÇA

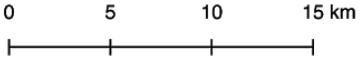
BIGUAÇU



PROPOSTA DE SISTEMA INTEGRADO PARA A RMF

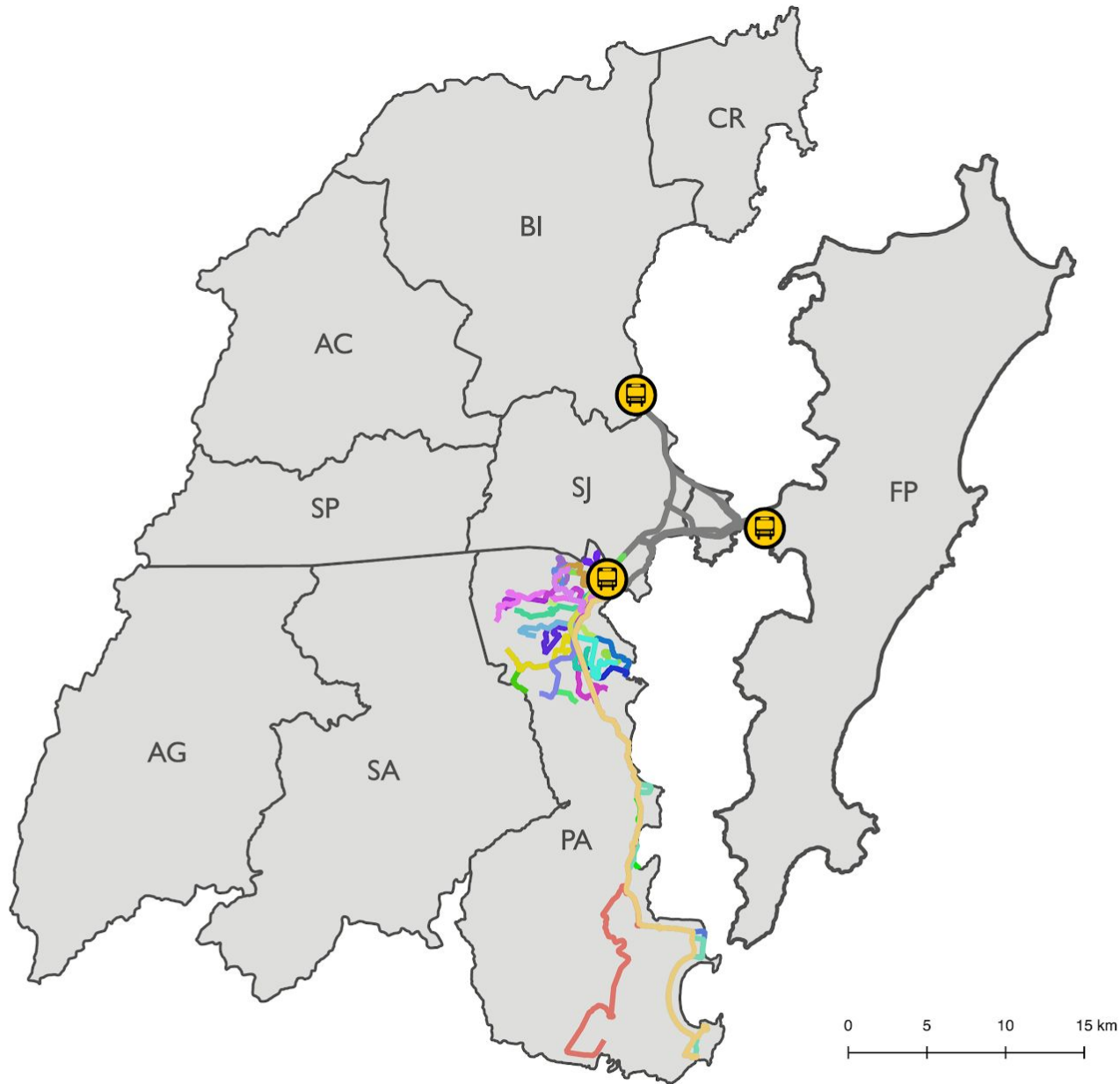


LINHAS PROPOSTAS

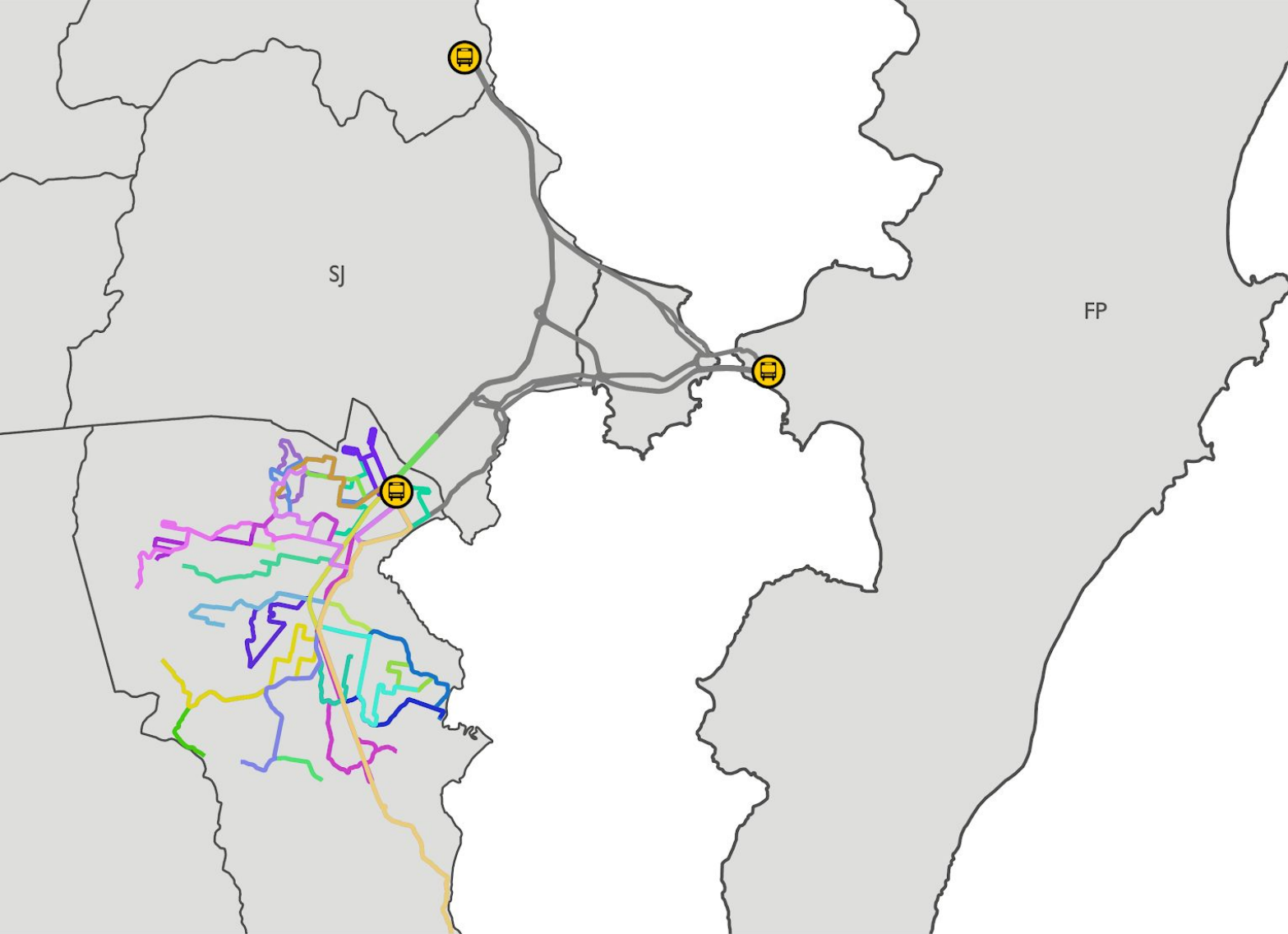


PA

PALHOÇA



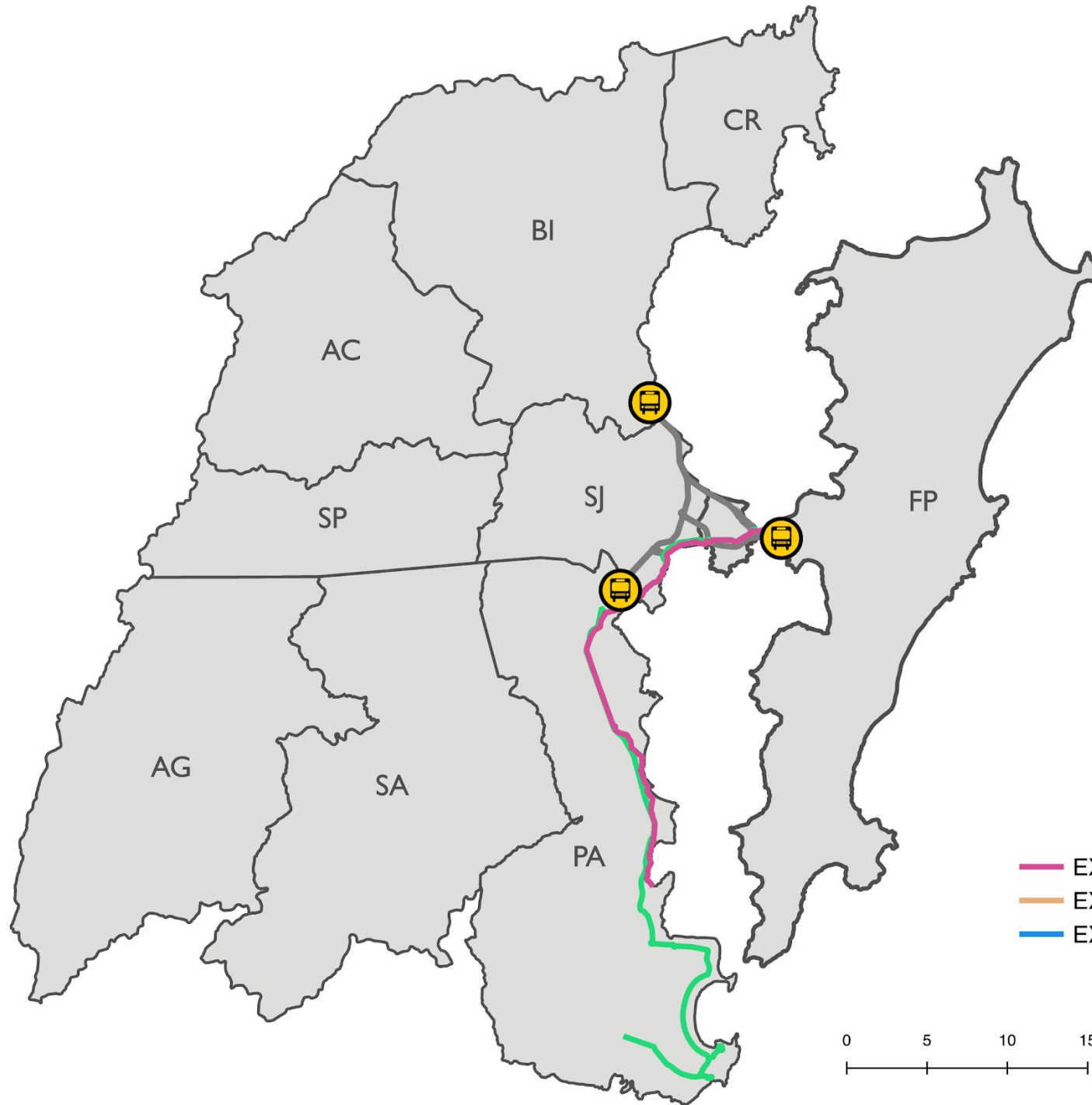
- Albardão - Estação Palhoça Via Maciambú
- Alto Aririú - Estação Palhoça Via Aniceto Zacchi
- Alto Aririú - Estação Palhoça via BR-101
- Barra do Aririú - Estação Palhoça Via Aririú/Aniceto Zacchi
- Barra do Aririú - Estação Palhoça Via Aririú/BR-101
- Barra do Aririú - Estação Palhoça Via Aririú/Elza Lucchi
- Barra do Aririú - Estação Palhoça via Rio Grande/Aniceto Zacchi
- Barra do Aririú - Estação Palhoça via Rio Grande/BR-101
- Barra do Aririú - Estação Palhoça via Rio Grande/Elza Lucchi
- Bela Vista - Estação Palhoça
- Enseada do Brito - Estação Palhoça
- Guarda do Cubatão - Estação Palhoça Via Aririú/Aniceto Zacchi
- Guarda do Cubatão - Estação Palhoça Via Aririú/Elza Lucchi
- Guarda do Cubatão - Estação Palhoça Via BR-101
- Guarda do Embaú - Estação Palhoça Via Pinheira
- IFSC - Estação Palhoça via Pagani/Elza Lucchi
- IFSC - Estação Palhoça Via UNISUL/Tecno Park
- Laranjeiras - Estação Palhoça via Anicetto Zacchi
- Laranjeiras - Estação Palhoça via Elza Lucchi
- Loteamento Miriam - Estação Palhoça Via Aniceto Zacchi
- Loteamento Miriam - Estação Palhoça Via Elza Lucchi
- Madri - Estação Palhoça Via Pagani
- Morro do Gato - Estação Palhoça
- Morro dos Quadros - Estação Palhoça Via Aririú/Elza Lucchi
- Morro dos Quadros - Estação Palhoça via BR-101
- Morro dos Quadros - Estação Palhoça via Elza Lucchi
- Passa Vinte - Estação Palhoça via Aniceto Zacchi
- Passa Vinte - Estação Palhoça via Elza Lucchi
- Pinheira - Estação Palhoça
- Pinheira - Praia de Fora
- São Sebastião - Estação Palhoça Via Pagani
- Terra Nova - Estação Palhoça Via Elza Lucchi
- Unisul - Estação Palhoça
- Vila Nova/Nova Palhoça - Estação Palhoça Via Aniceto Zacchi
- Vila Nova/Nova Palhoça - Estação Palhoça Via Elza Lucchi




- Albardão - Estação Palhoça Via Maciambú
 - Alto Aririú - Estação Palhoça Via Aniceto Zacchi
 - Alto Aririú - Estação Palhoça via BR-101
 - Barra do Aririú - Estação Palhoça Via Aririú/Aniceto Zacchi
 - Barra do Aririú - Estação Palhoça Via Aririú/BR-101
 - Barra do Aririú - Estação Palhoça Via Aririú/Elza Lucchi
 - Barra do Aririú - Estação Palhoça via Rio Grande/Aniceto Zacchi
 - Barra do Aririú - Estação Palhoça via Rio Grande/BR-101
 - Barra do Aririú - Estação Palhoça via Rio Grande/Elza Lucchi
 - Bela Vista - Estação Palhoça
 - Enseada do Brito - Estação Palhoça
 - Guarda do Cubatão - Estação Palhoça Via Aririú/Aniceto Zacchi
 - Guarda do Cubatão - Estação Palhoça Via Aririú/Elza Lucchi
 - Guarda do Cubatão - Estação Palhoça Via BR-101
 - Guarda do Embaú - Estação Palhoça Via Pinheira
 - IFSC - Estação Palhoça via Pagani/Elza Lucchi
 - IFSC - Estação Palhoça Via UNISUL/Tecno Park
 - Laranjeiras - Estação Palhoça via Anicetto Zacchi
 - Laranjeiras - Estação Palhoça via Elza Lucchi
 - Loteamento Miriam - Estação Palhoça Via Aniceto Zacchi
 - Loteamento Miriam - Estação Palhoça Via Elza Lucchi
 - Madri - Estação Palhoça Via Pagani
 - Morro do Gato - Estação Palhoça
 - Morro dos Quadros - Estação Palhoça Via Aririú/Elza Lucchi
 - Morro dos Quadros - Estação Palhoça via BR-101
 - Morro dos Quadros - Estação Palhoça via Elza Lucchi
 - Passa Vinte - Estação Palhoça via Aniceto Zacchi
 - Passa Vinte - Estação Palhoça via Elza Lucchi
 - Pinheira - Estação Palhoça
 - Pinheira - Praia de Fora
 - São Sebastião - Estação Palhoça Via Pagani
 - Terra Nova - Estação Palhoça Via Elza Lucchi
 - Unisul - Estação Palhoça
 - Vila Nova/Nova Palhoça - Estação Palhoça Via Aniceto Zacchi
 - Vila Nova/Nova Palhoça - Estação Palhoça Via Elza Lucchi
- Circulares
- Bela Vista - Estação Palhoça CIRCULAR
 - Estação Palhoça - Continente Shopping CIRCULAR
 - Estação Palhoça - Frei Damião - Área Industrial CIRCULAR
 - Estação Palhoça - Guarda do Cubatão - Aririú Formiga CIRCULAR
 - Estação Palhoça - Jardim Eldorado/Centro CIRCULAR
 - Estação Palhoça - Pedra Branca CIRCULAR
 - Estação Palhoça UNISUL/IFSC CIRCULAR



LINHAS EXECUTIVAS



- EXECUTIVO ENSEADA DO BRITO
- EXECUTIVO PALHOÇA
- EXECUTIVO PINHEIRA



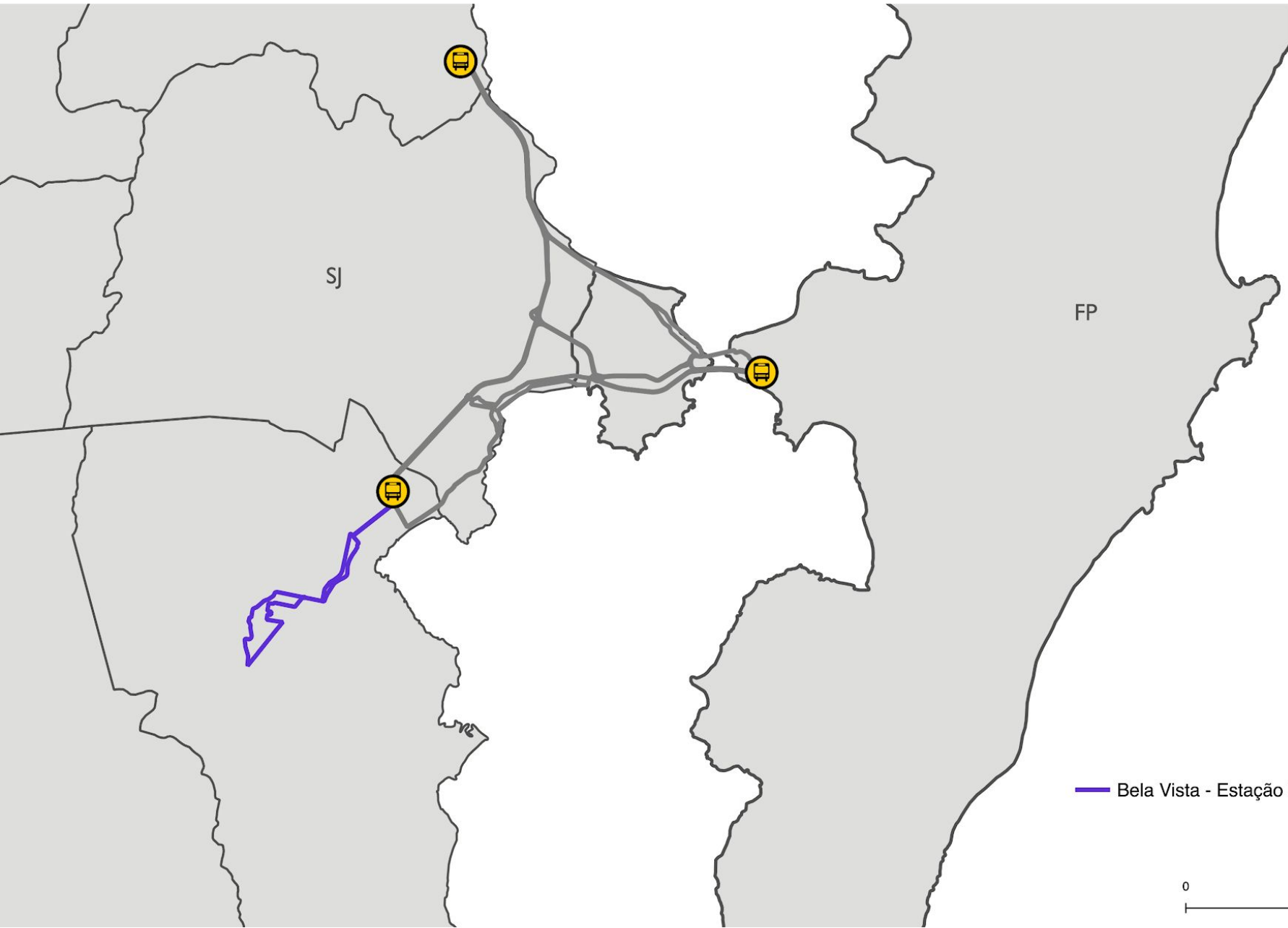


LINHAS CIRCULARES



— Aririú - Estação Palhoça CIRCULAR





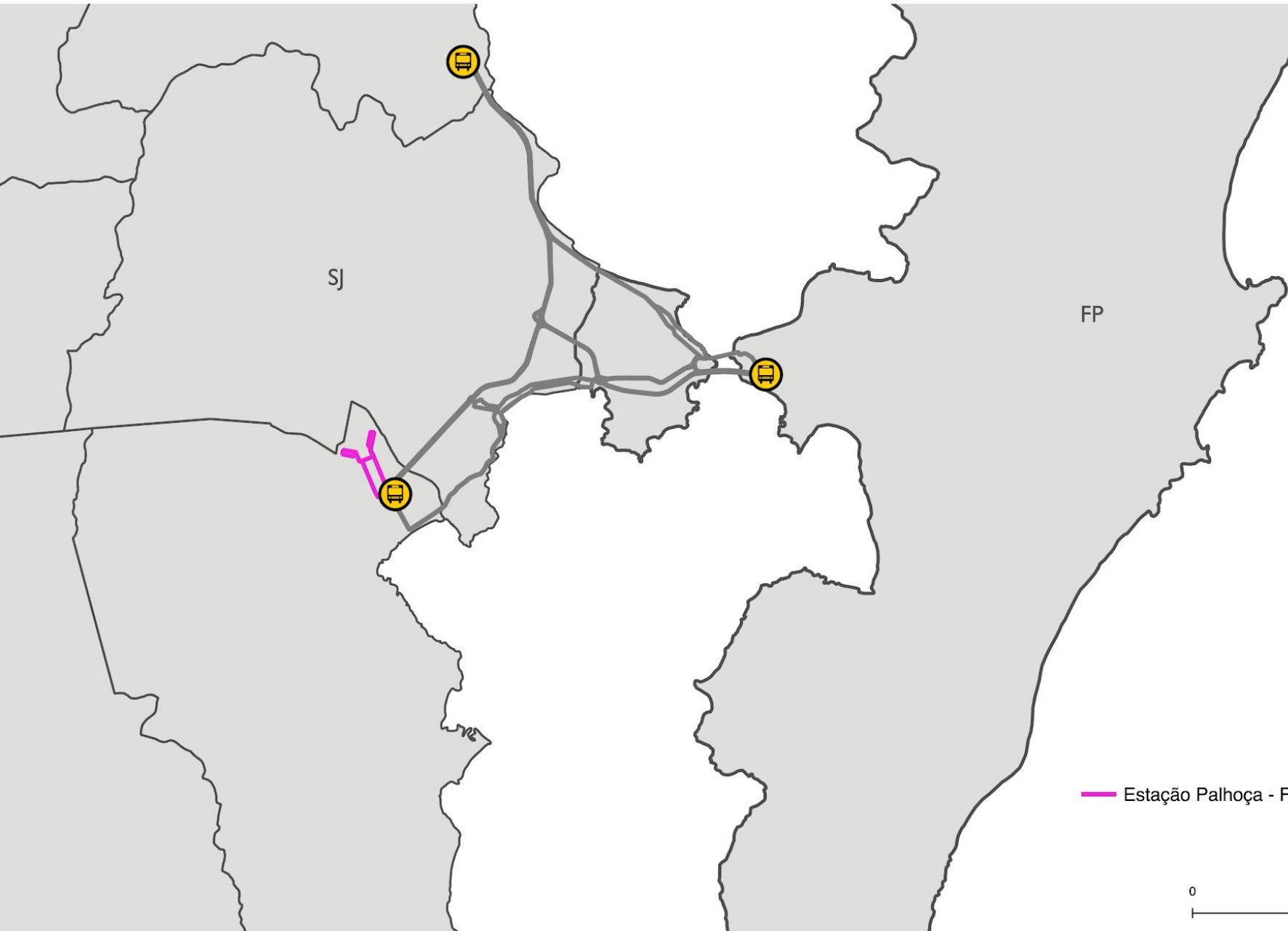
Bela Vista - Estação Palhoça CIRCULAR





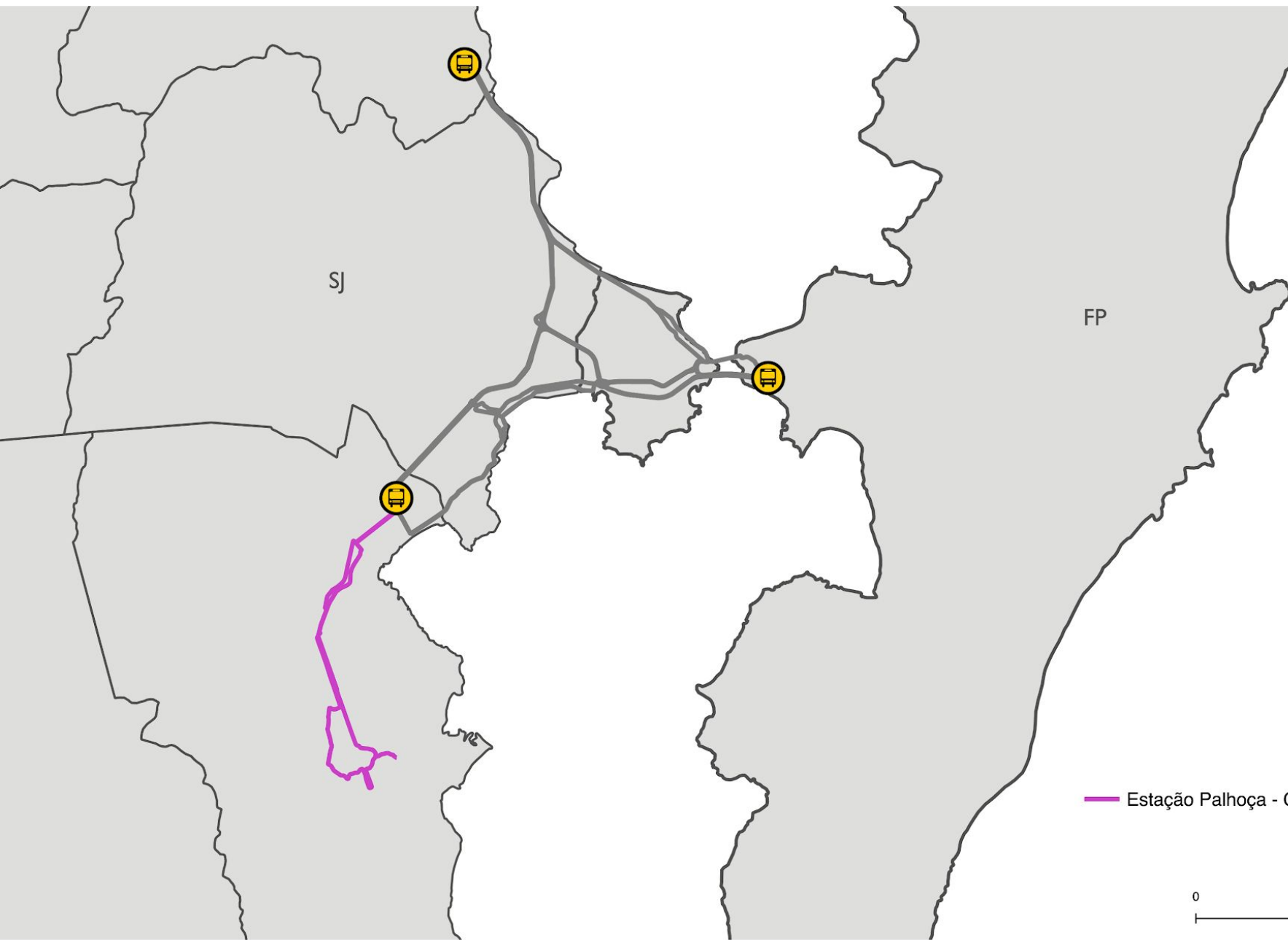
— Estação Palhoça - Continente Shopping CIRCULAR






— Estação Palhoça - Frei Damião - Área Industrial CIRCULAR






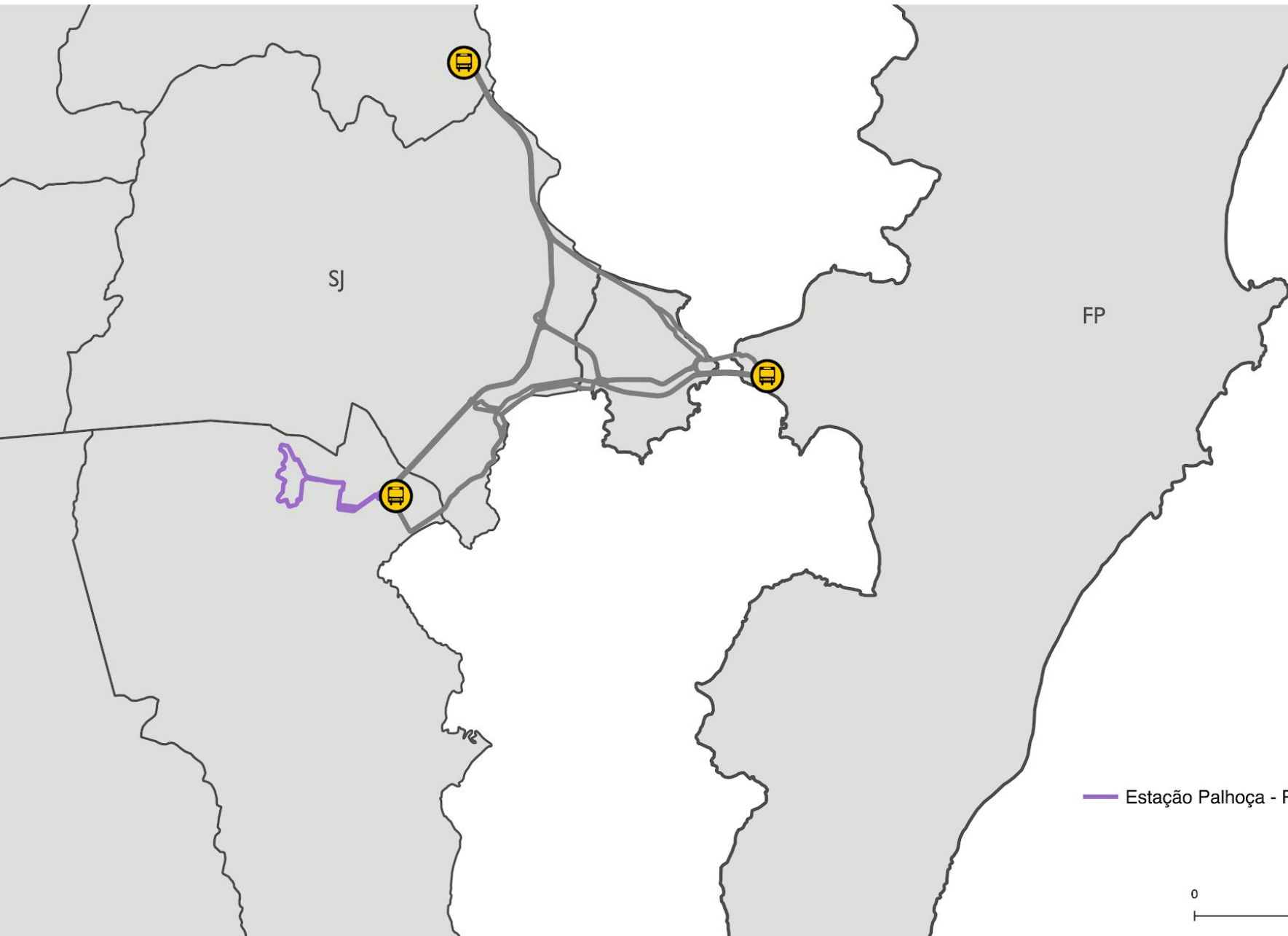
— Estação Palhoça - Guarda do Cubatão - Aripú Formiga CIRCULAR





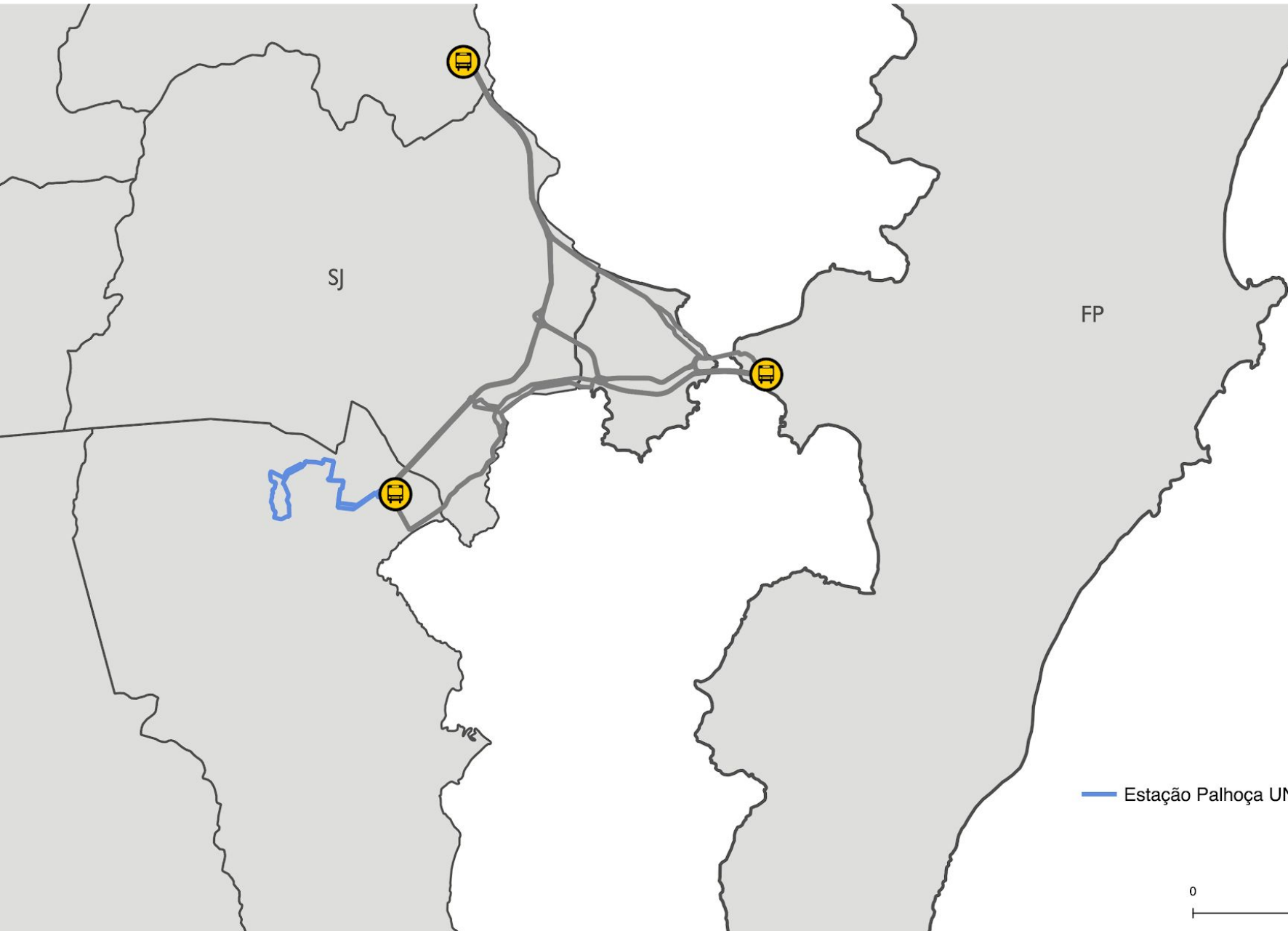
Estação Palhoça - Jardim Eldorado/Centro CIRCULAR





— Estação Palhoça - Pedra Branca CIRCULAR

0 3 6 9 km



SJ

FP

— Estação Palhoça UNISUL/IFSC CIRCULAR

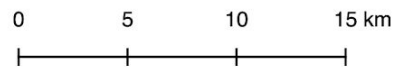


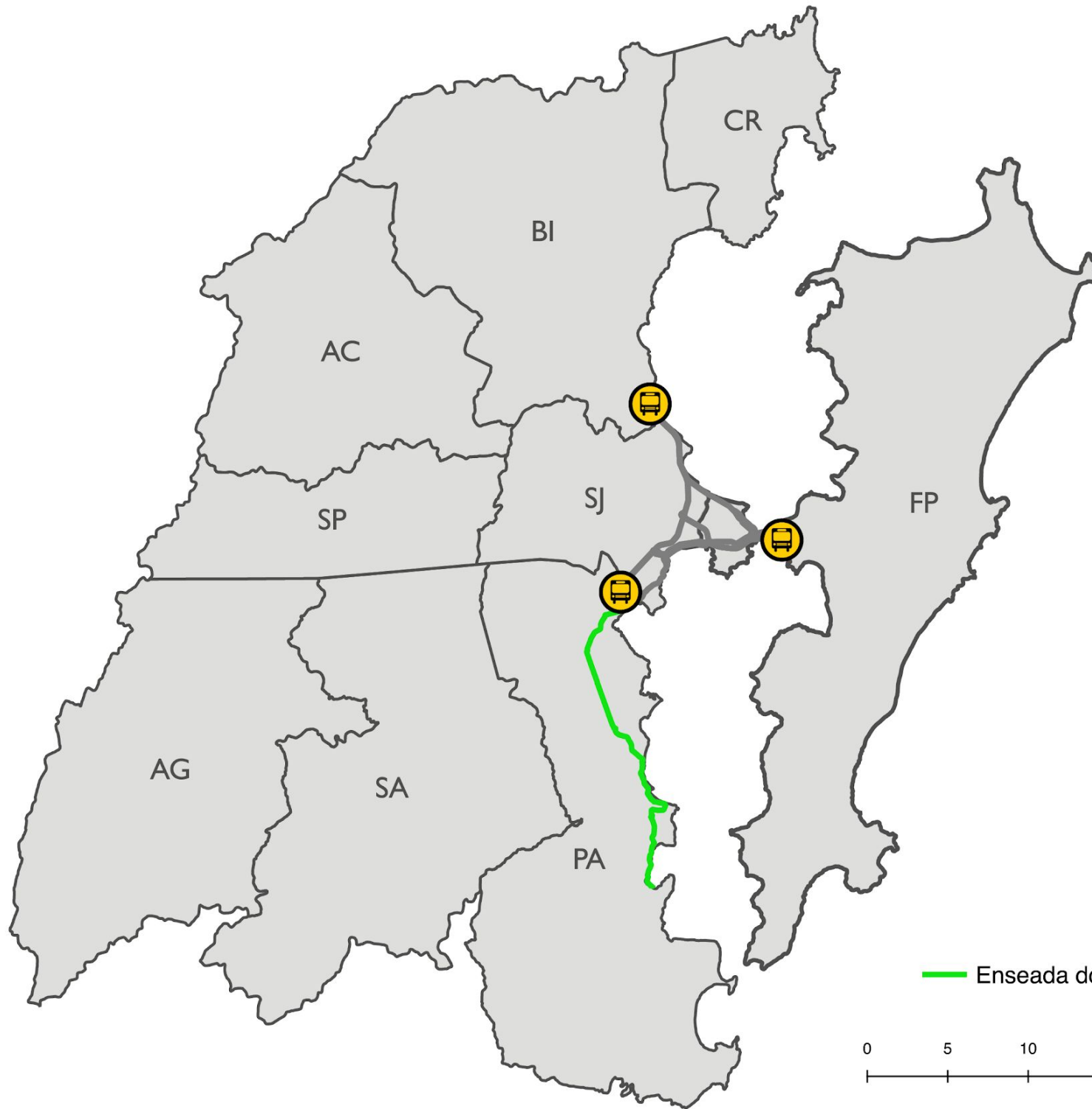


LINHAS CONVENCIONAIS



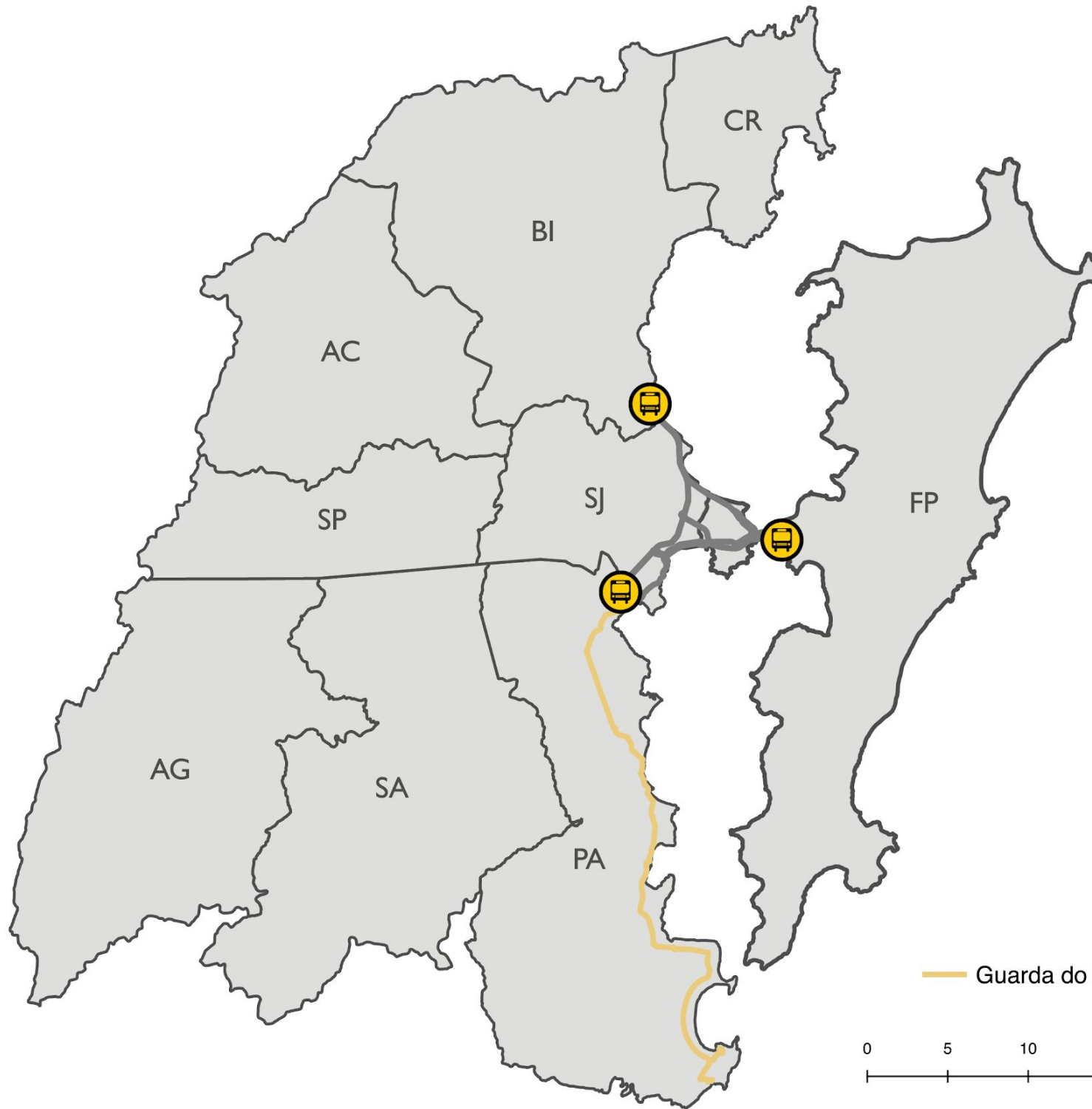
— Albardão - Estação Palhoça Via Maciambú






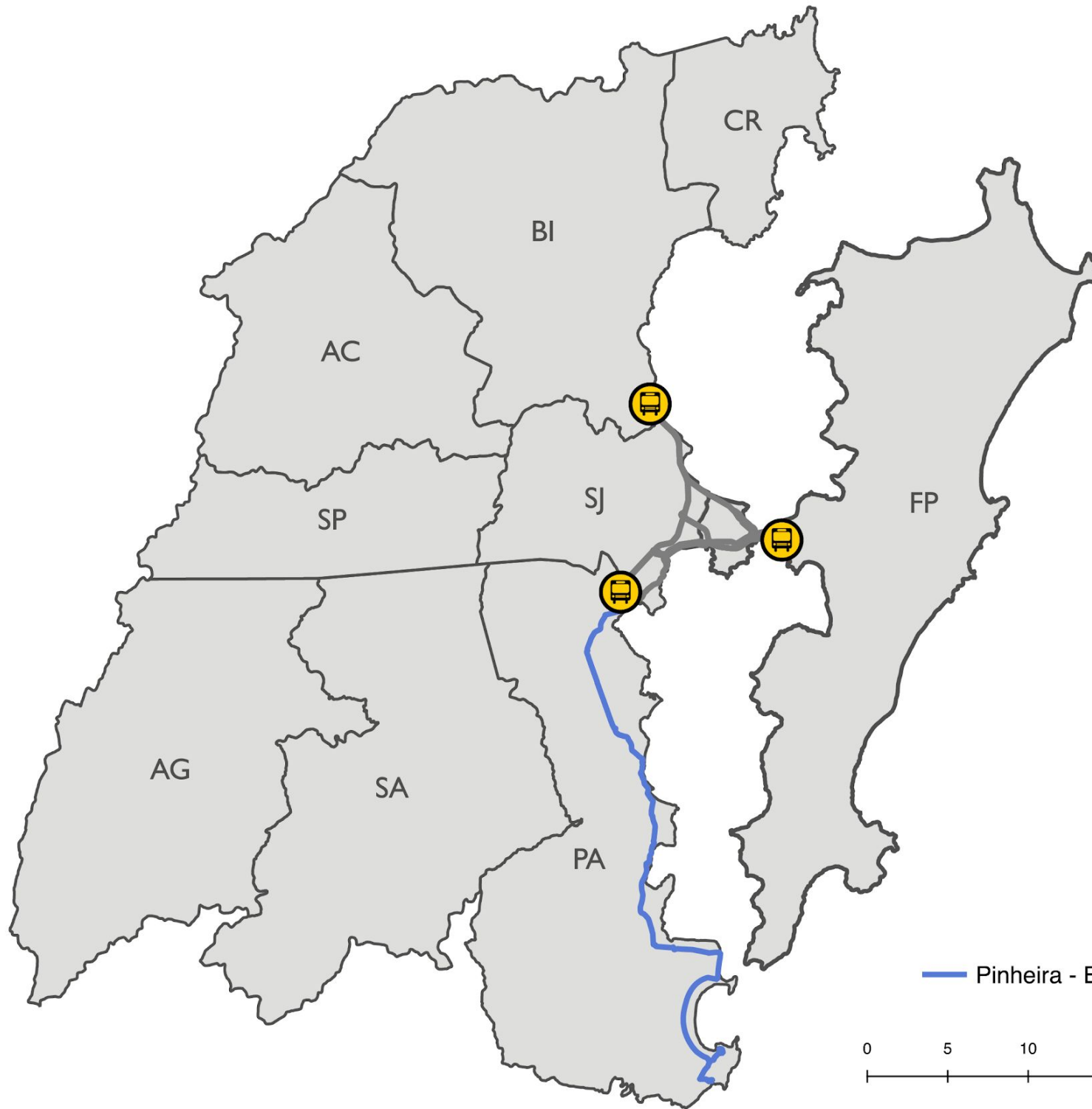
Enseada do Brito - Estação Palhoça






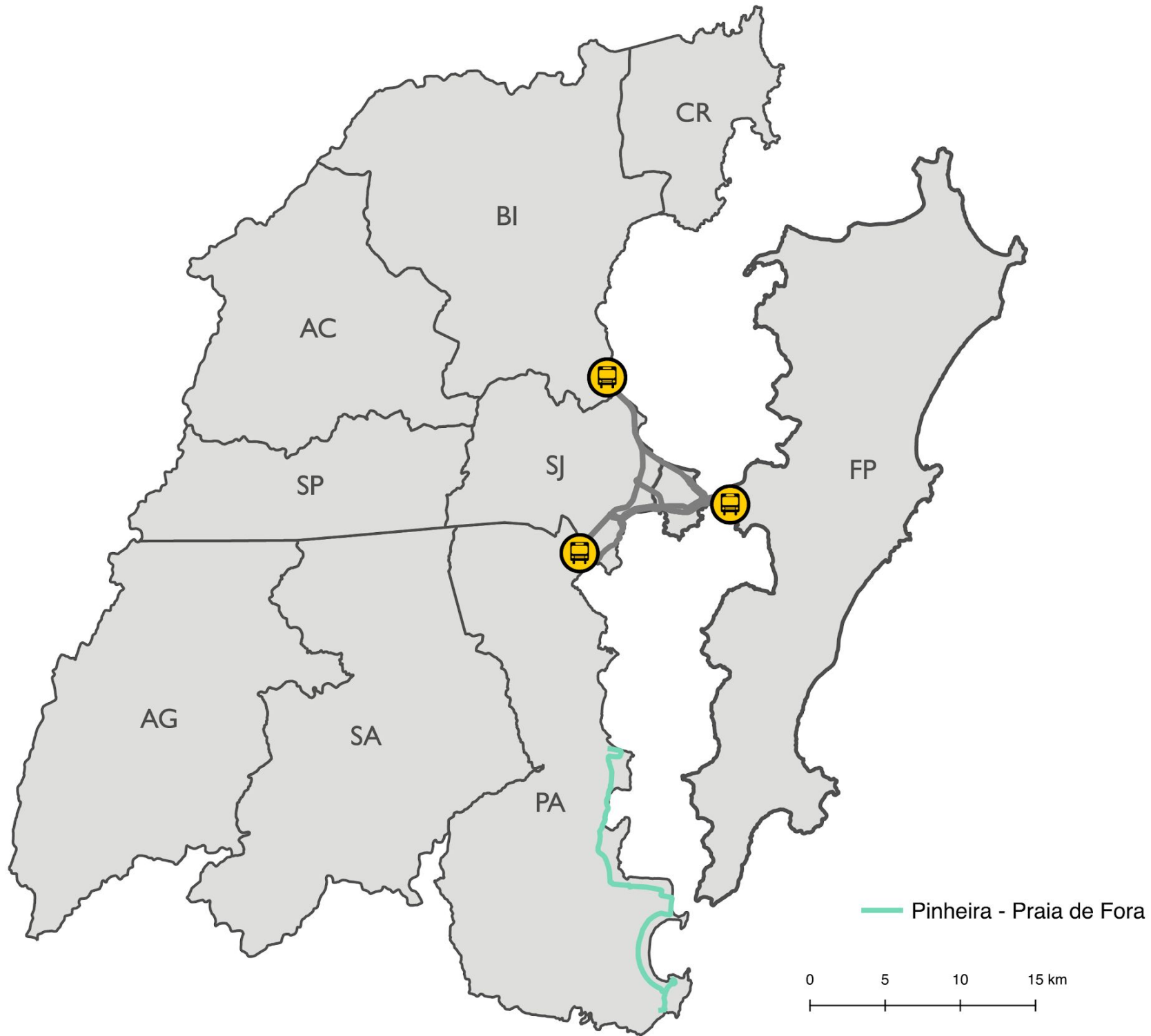
— Guarda do Embaú - Estação Palhoça Via Pinheira

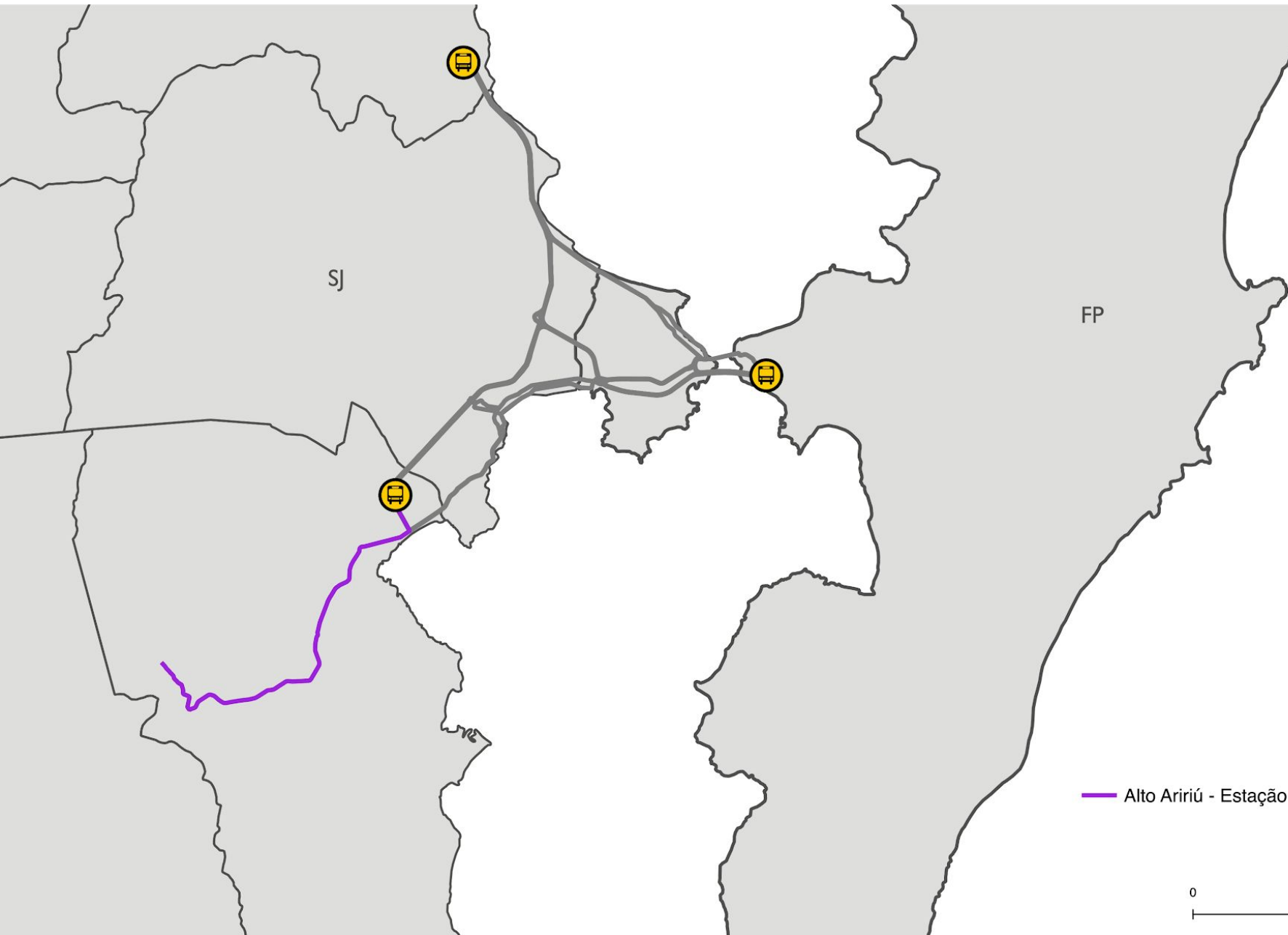




— Pinheira - Estação Palhoça

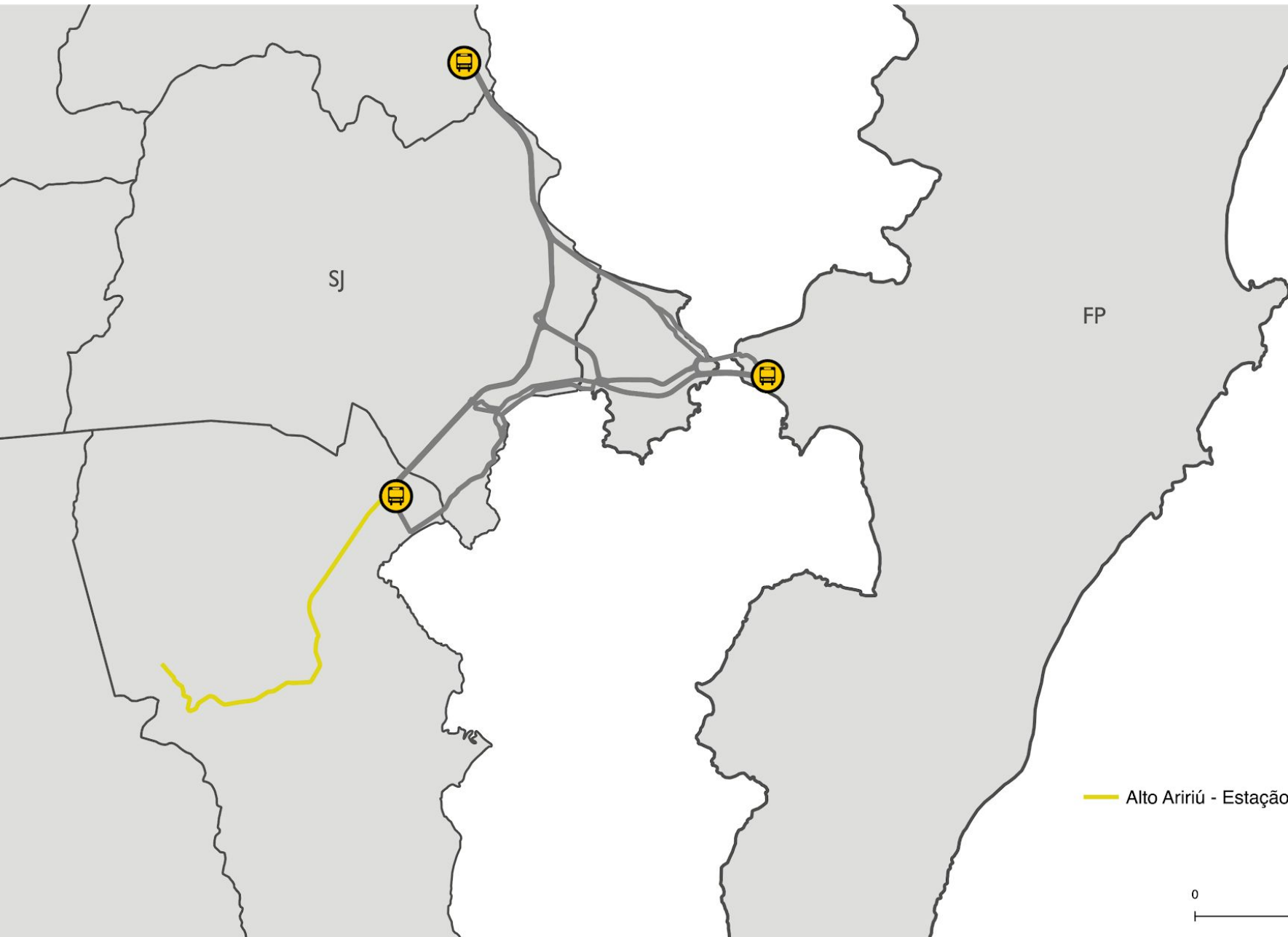






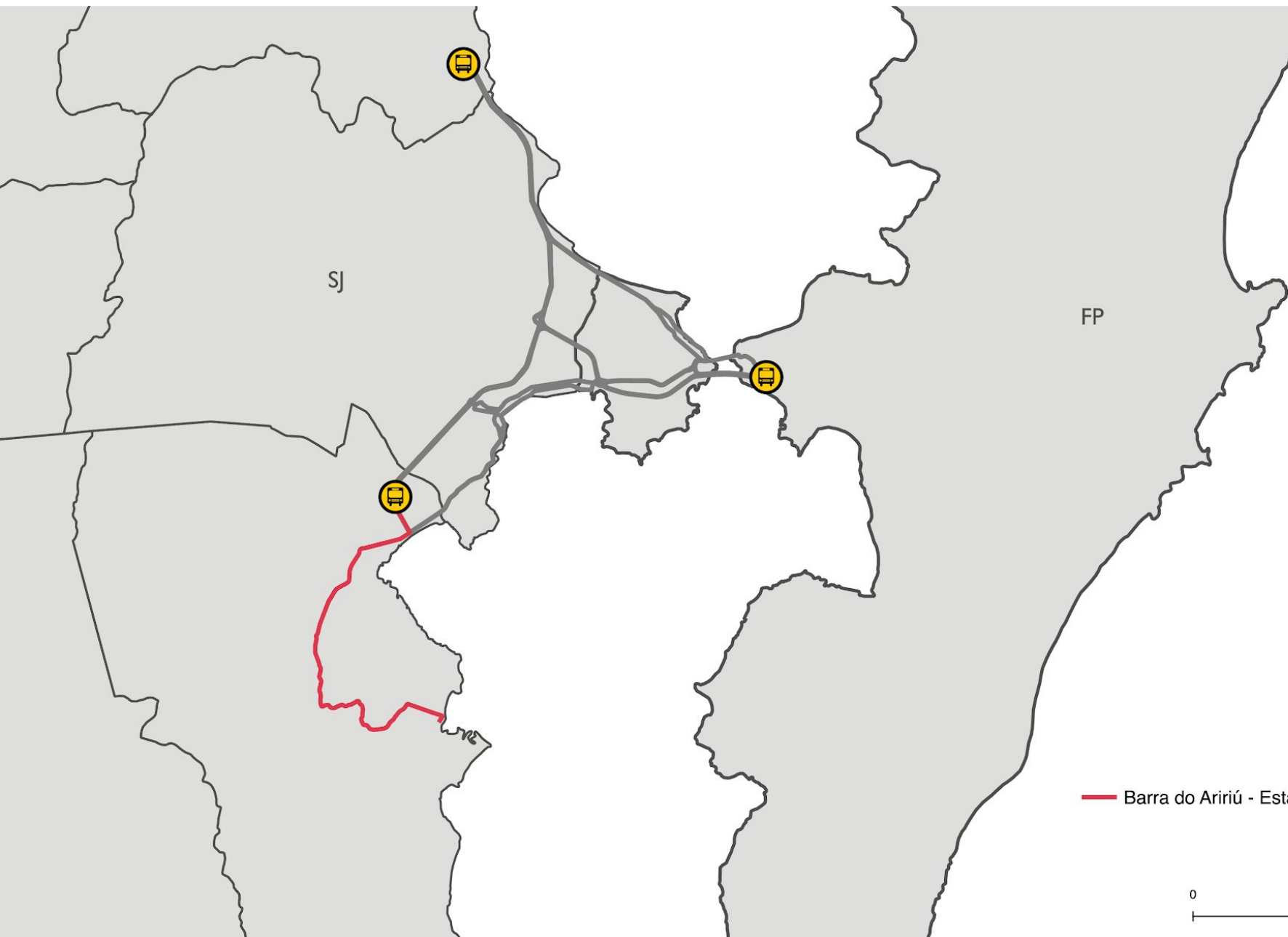
— Alto Aririú - Estação Palhoça Via Aniceto Zacchi





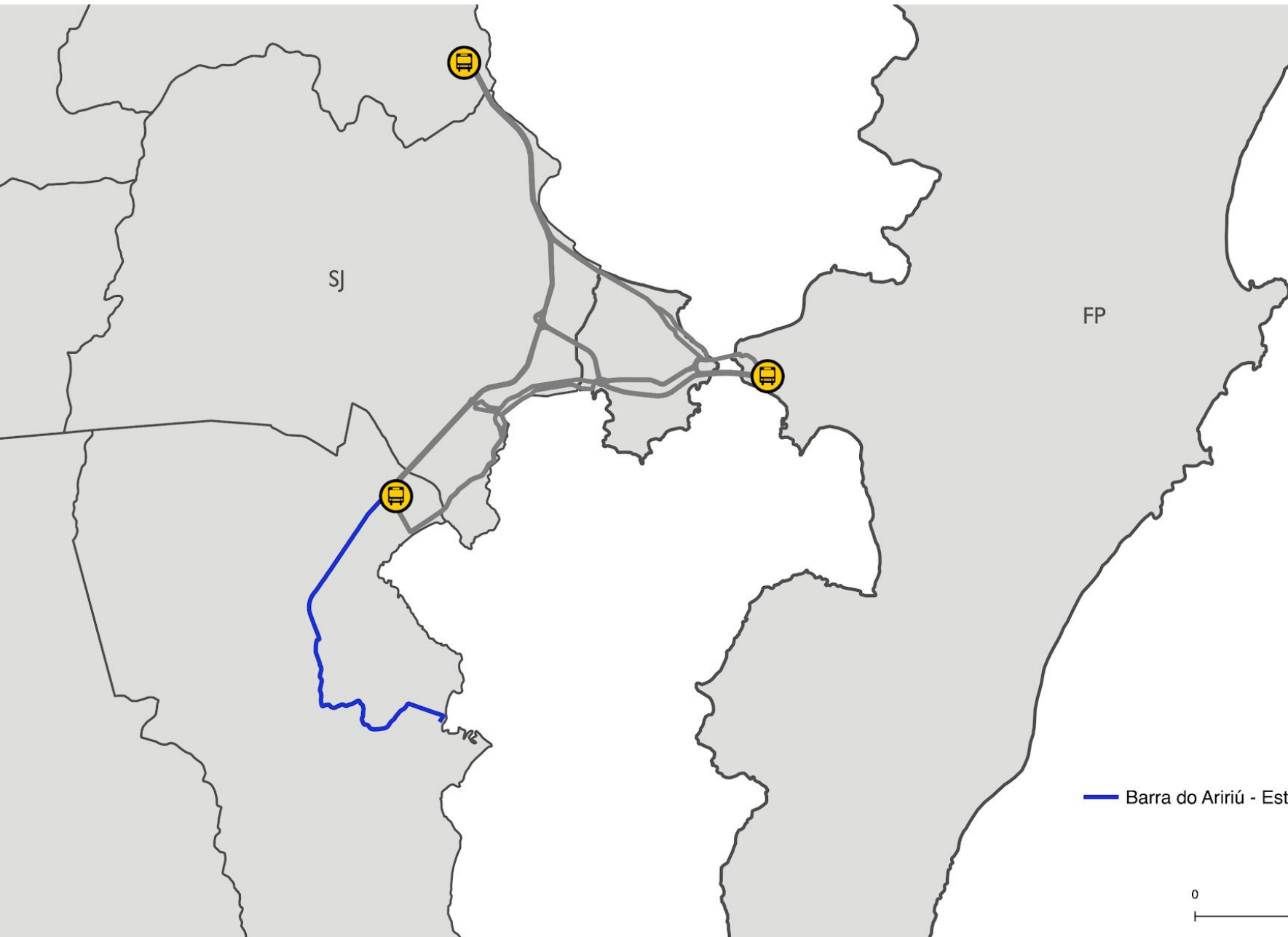
Alto Aririú - Estação Palhoça via BR-101





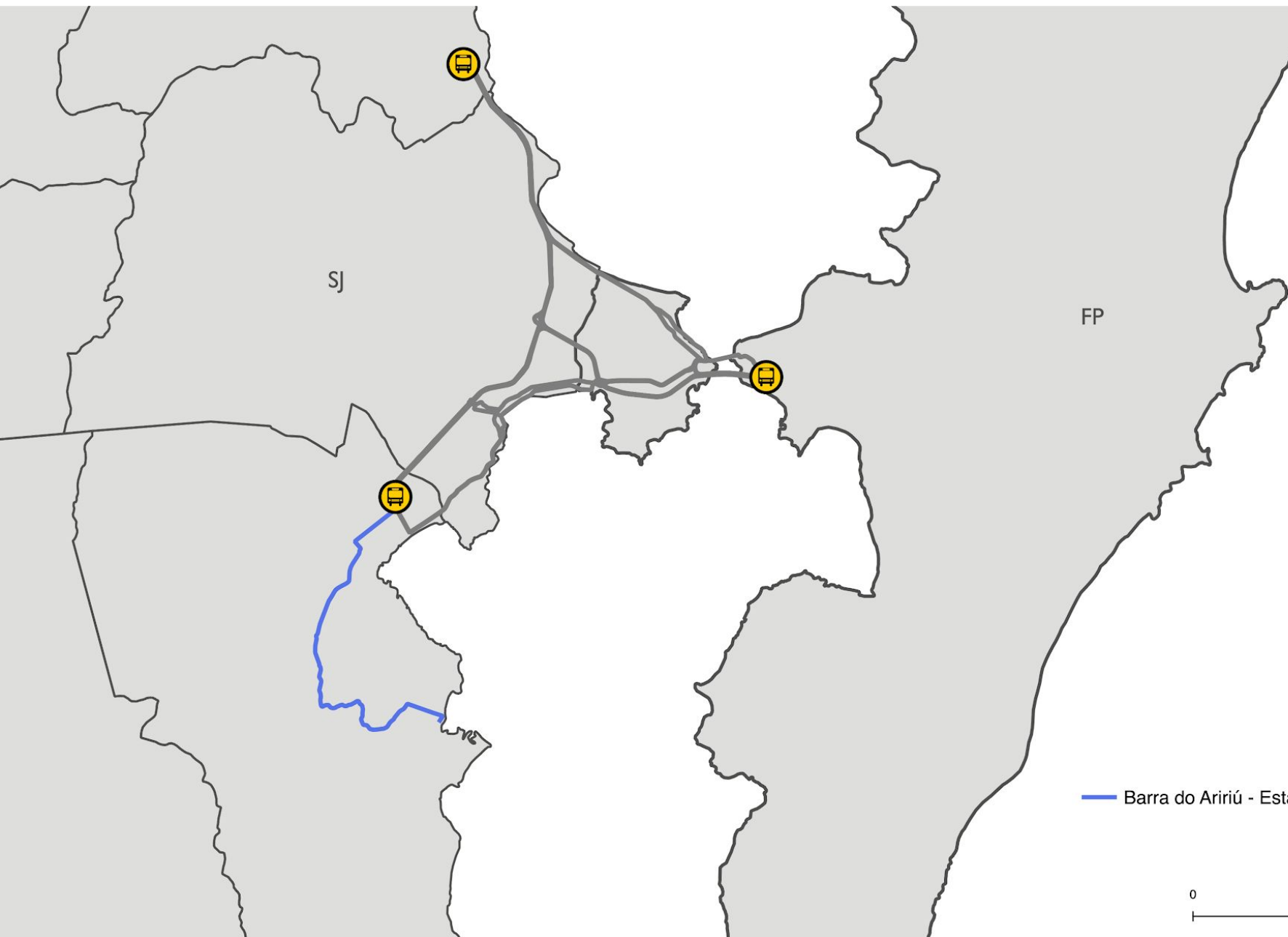
— Barra do Aririú - Estação Palhoça Via Aririú/Aniceto Zacchi





— Barra do Aripuá - Estação Palhoça Via Aripuá/BR-101





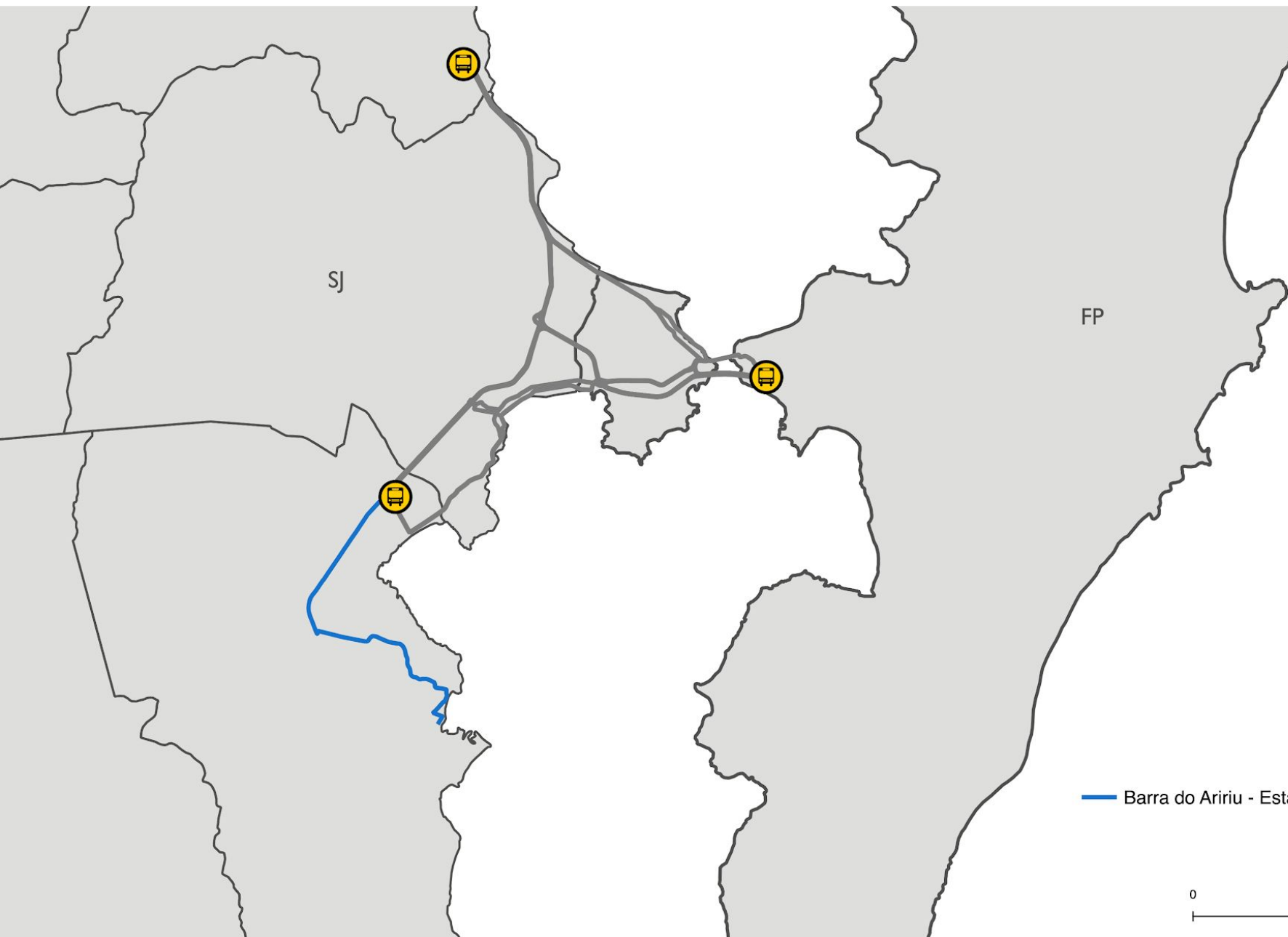
— Barra do Aririú - Estação Palhoça Via Aririú/Elza Lucchi





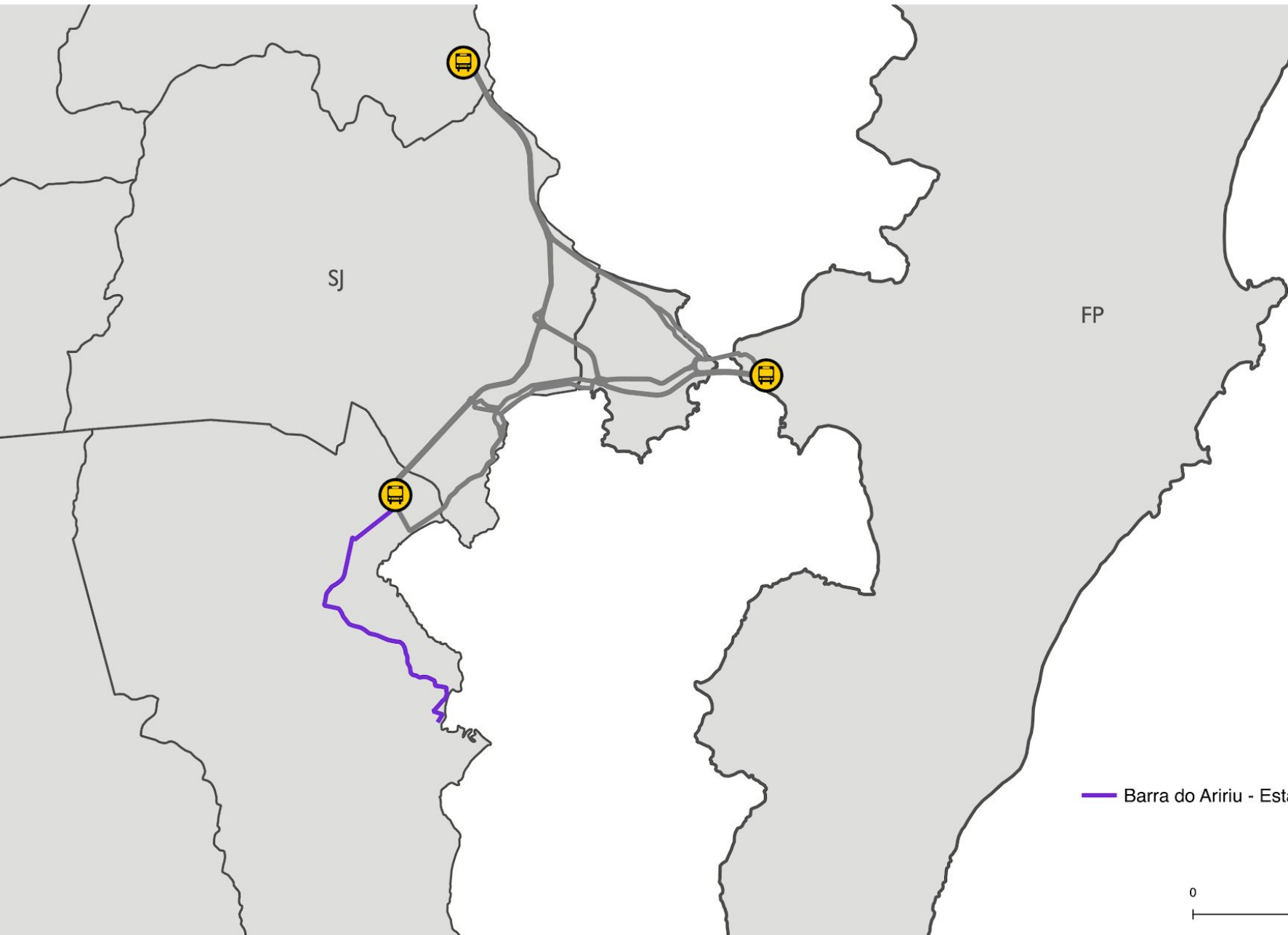
— Barra do Arirui - Estação Palhoça via Rio Grande/Aniceto Zacchi





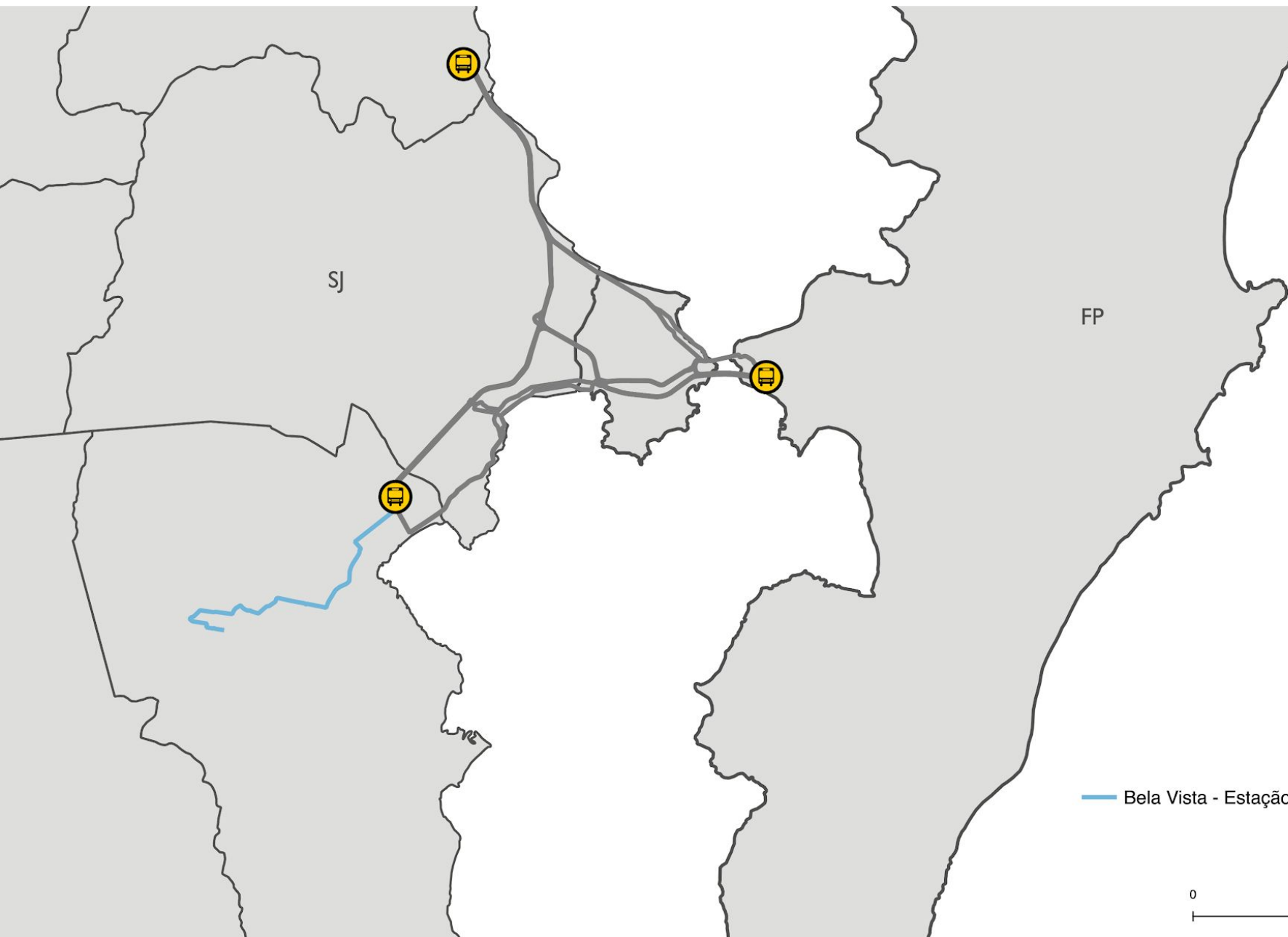
— Barra do Aririú - Estação Palhoça via Rio Grande/BR-101





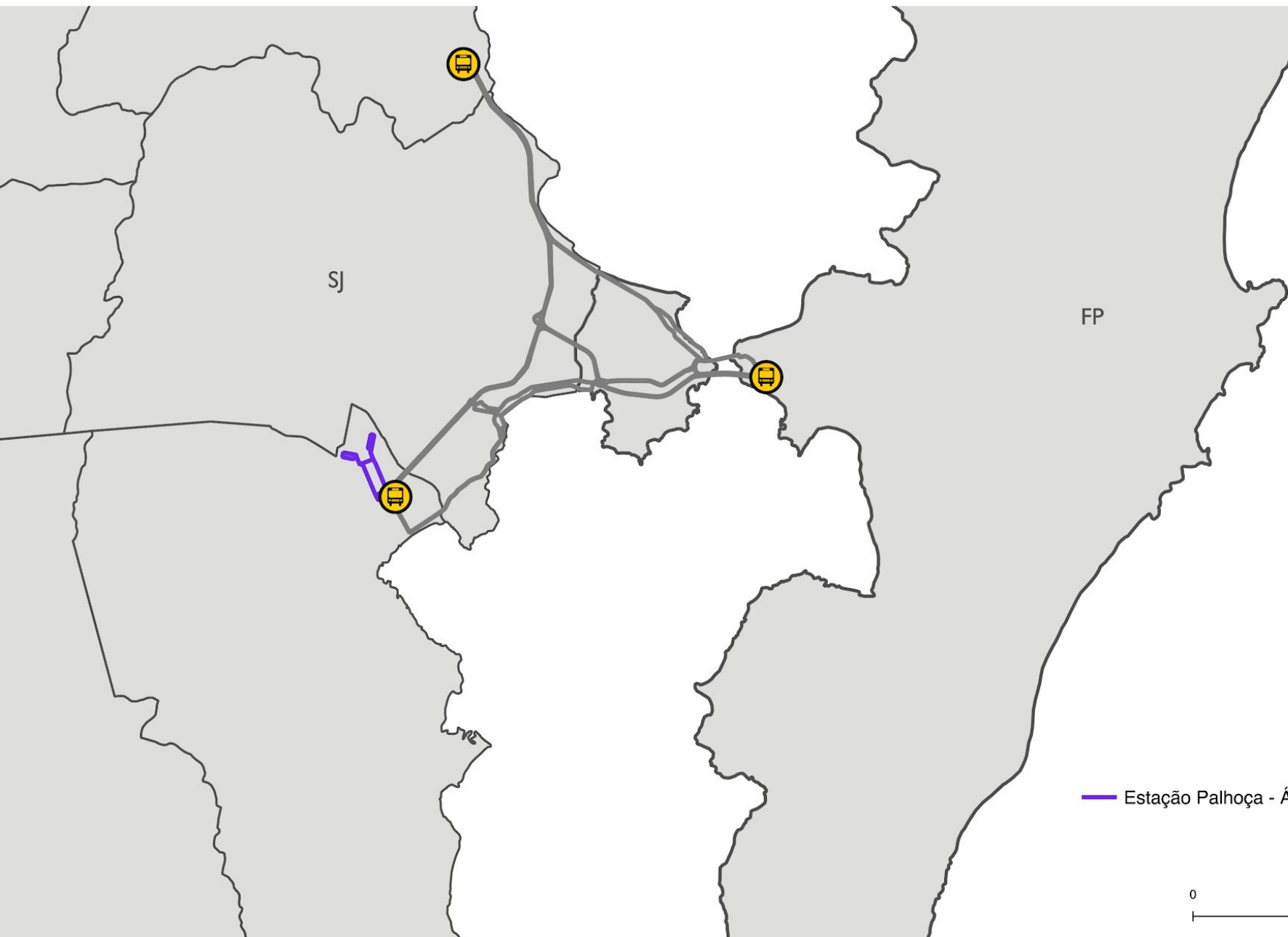
— Barra do Aririú - Estação Palhoça via Rio Grande/Elza Lucchi





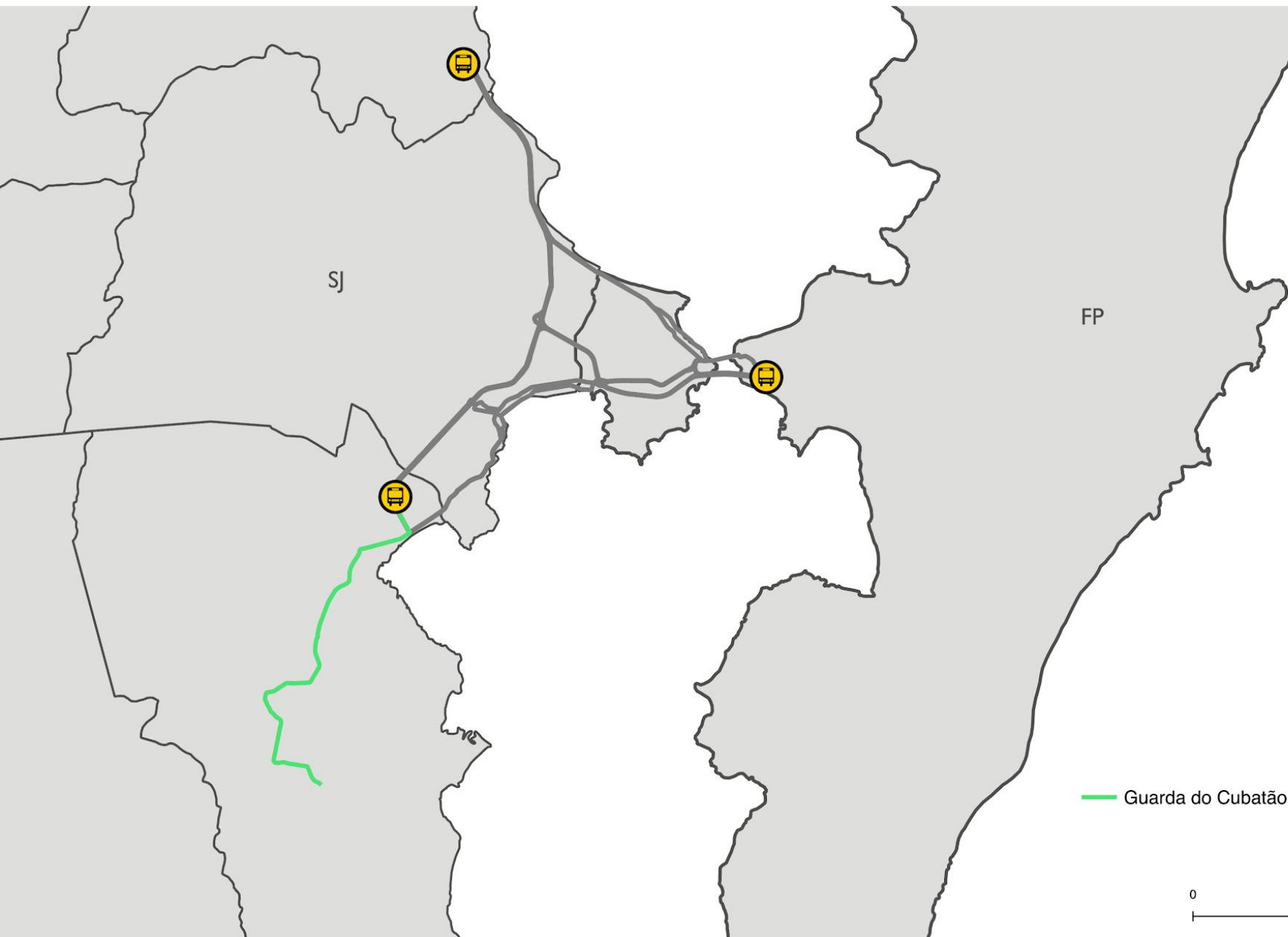
— Bela Vista - Estação Palhoça





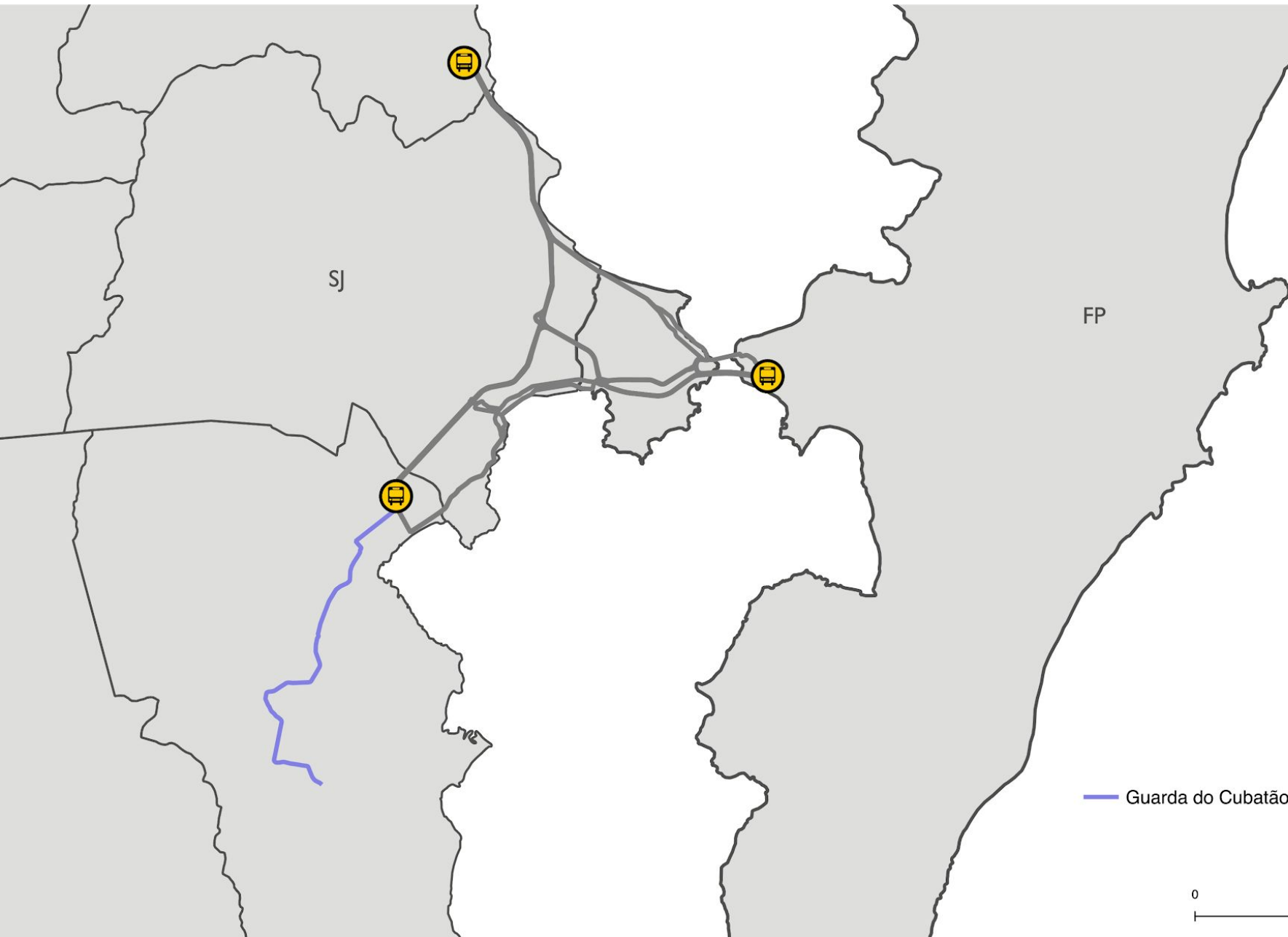
— Estação Palhoça - Área Industria - Frei Damião





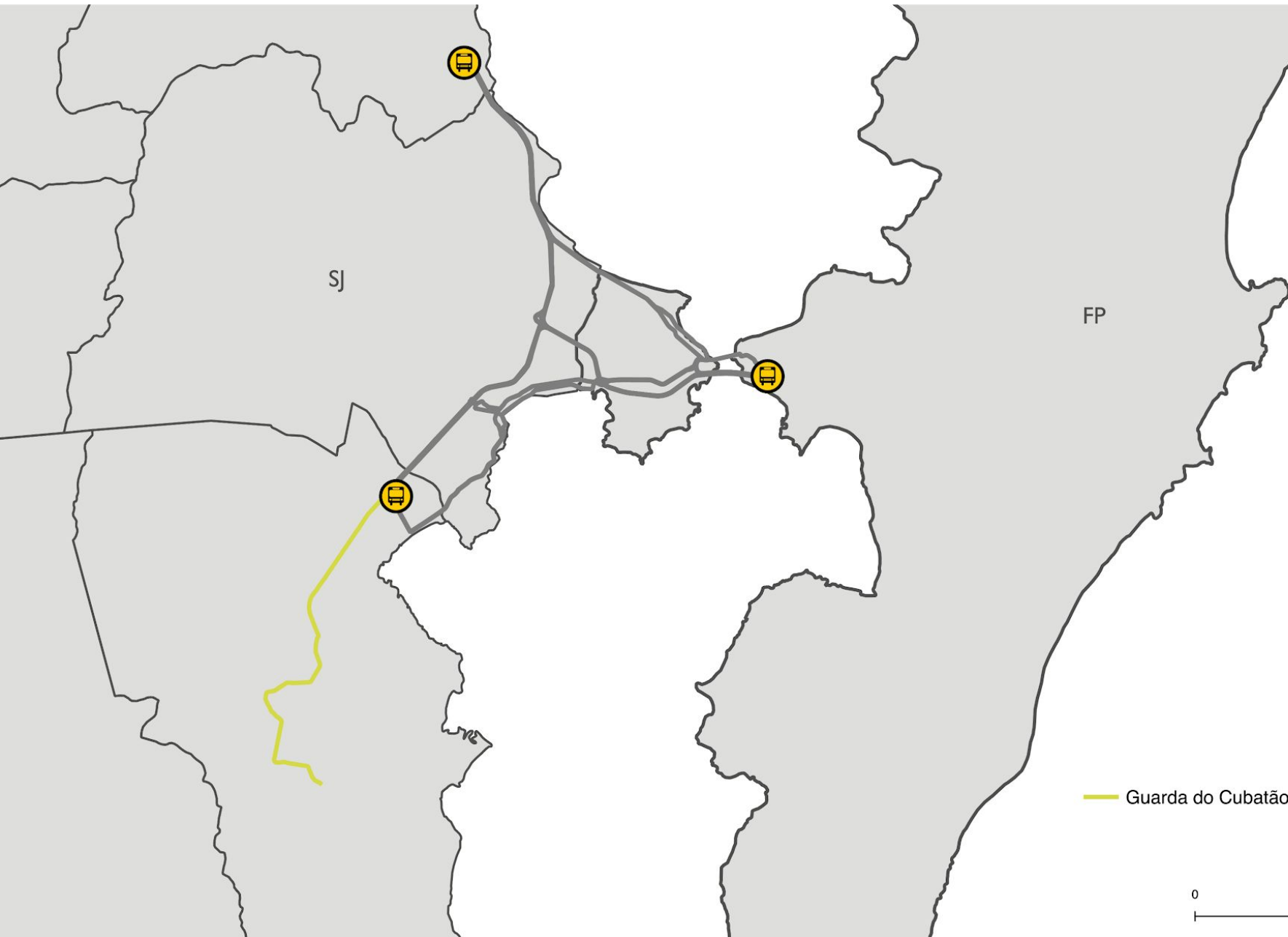
— Guarda do Cubatão - Estação Palhoça Via Airiú/Aniceto Zacchi





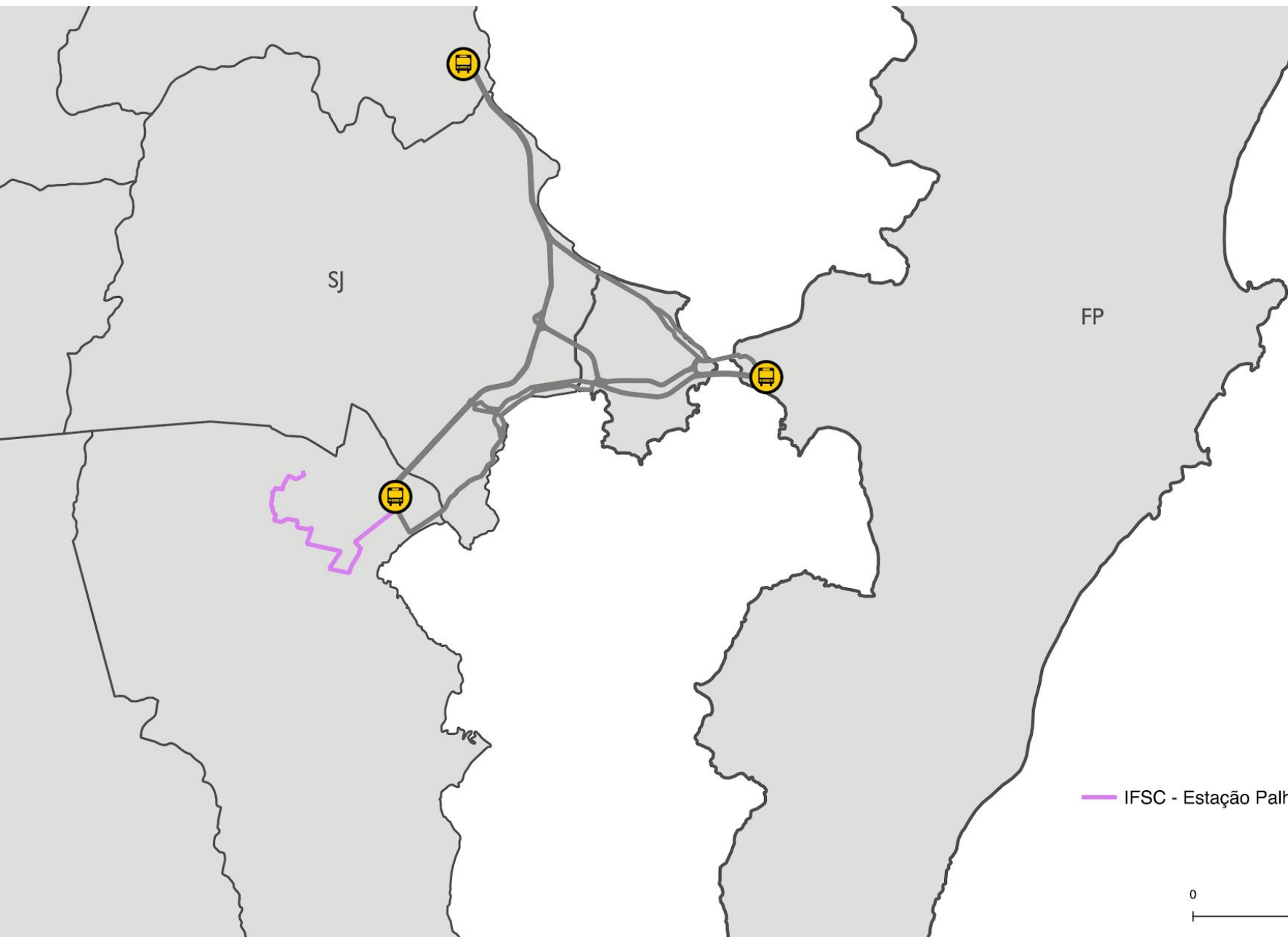
— Guarda do Cubatão - Estação Palhoça Via Ariú/Elza Lucchi





— Guarda do Cubatão - Estação Palhoça Via BR-101





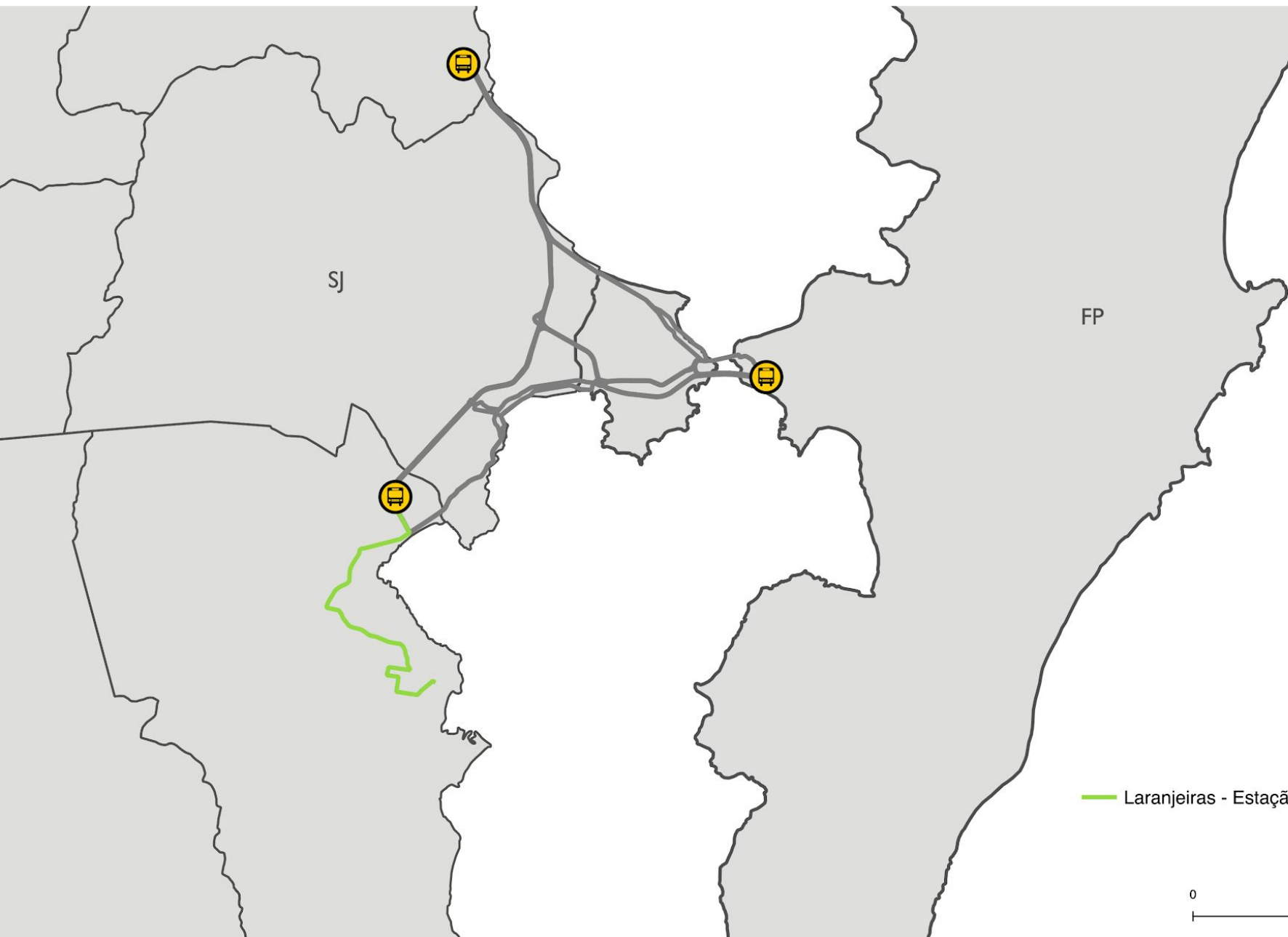
— IFSC - Estação Palhoça via Pagani/Elza Lucchi





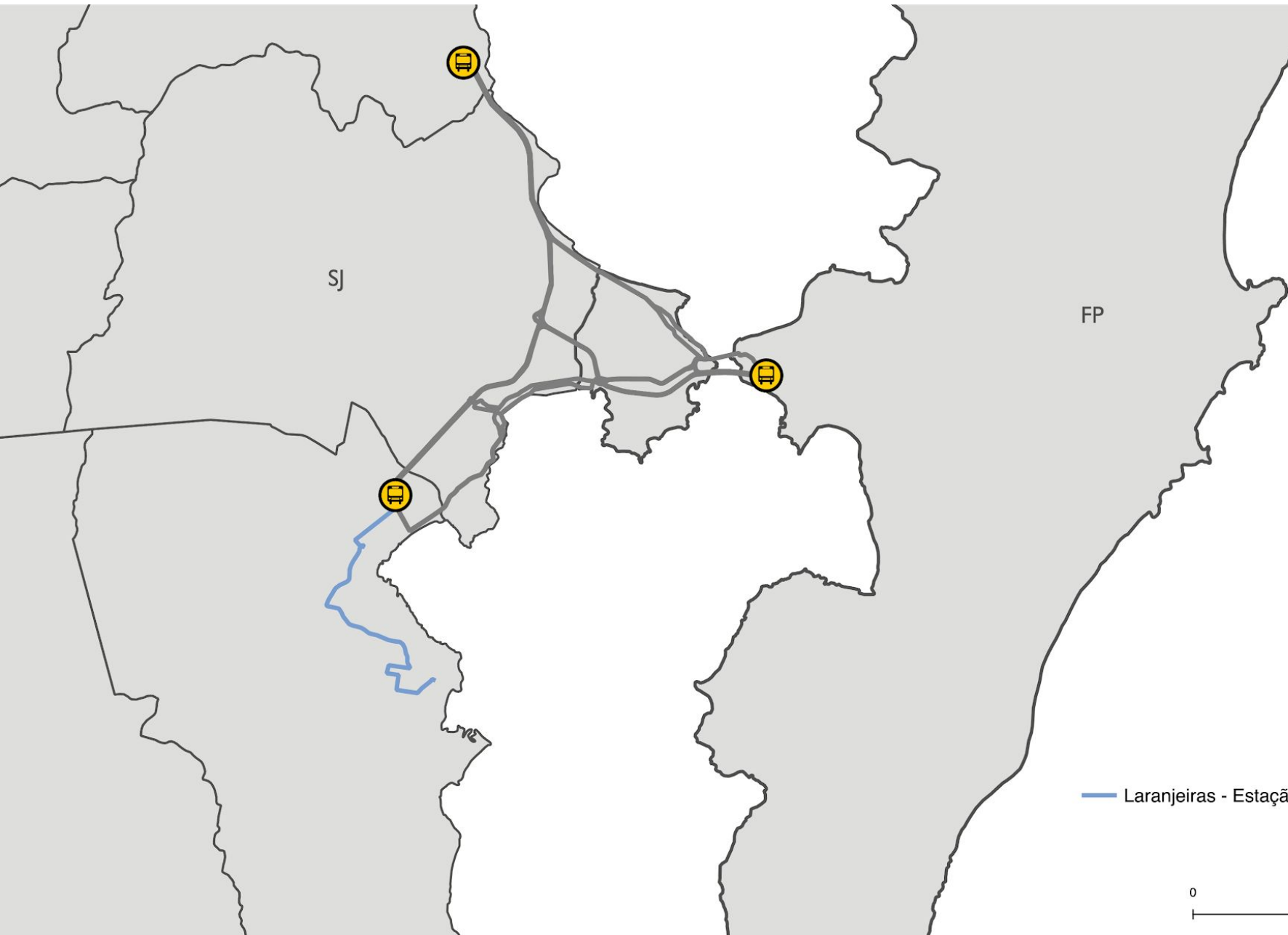
— IFSC - Estação Palhoça Via UNISUL/Tecno Park





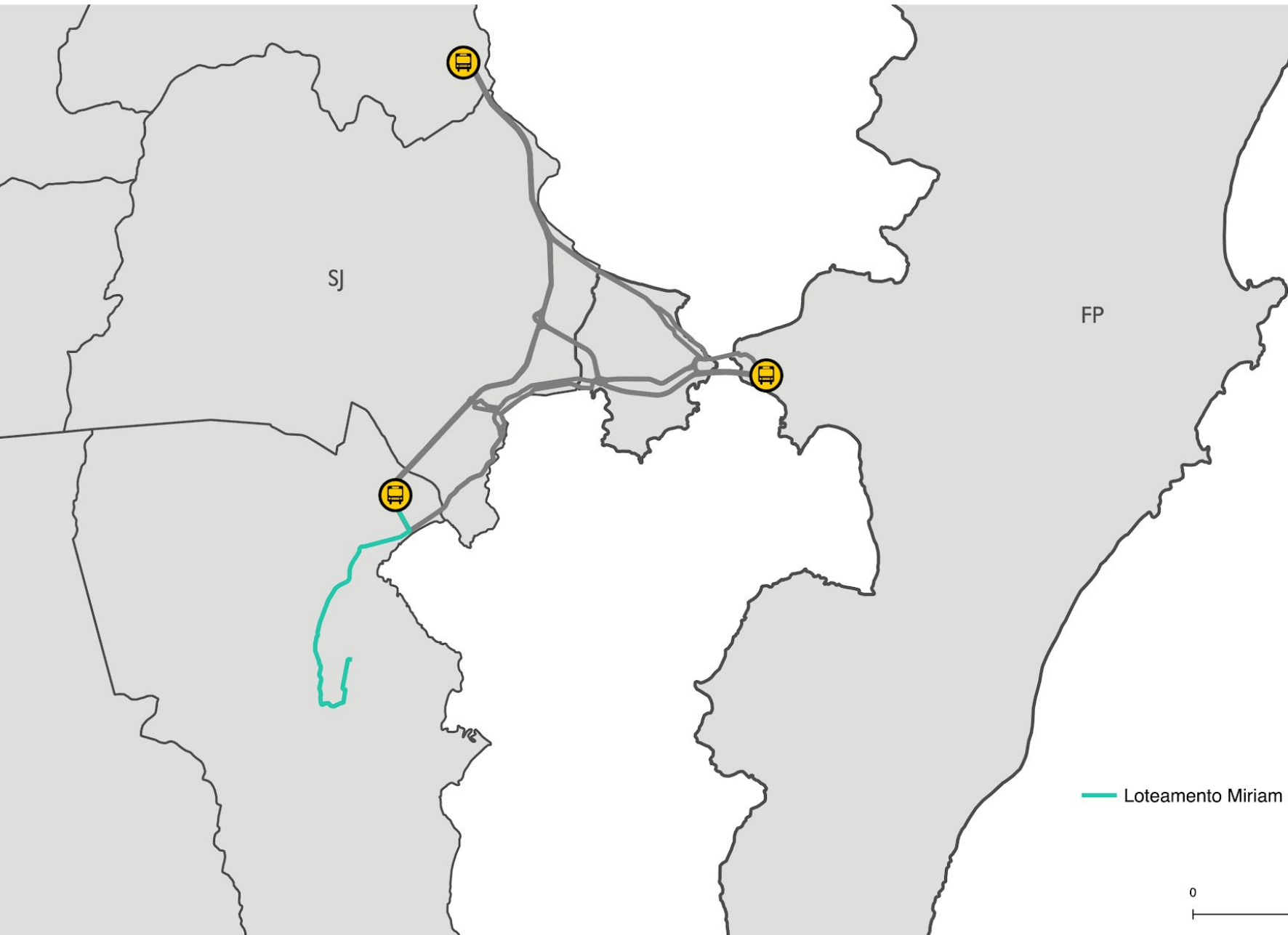
Laranjeiras - Estação Palhoça via Anicetto Zacchi





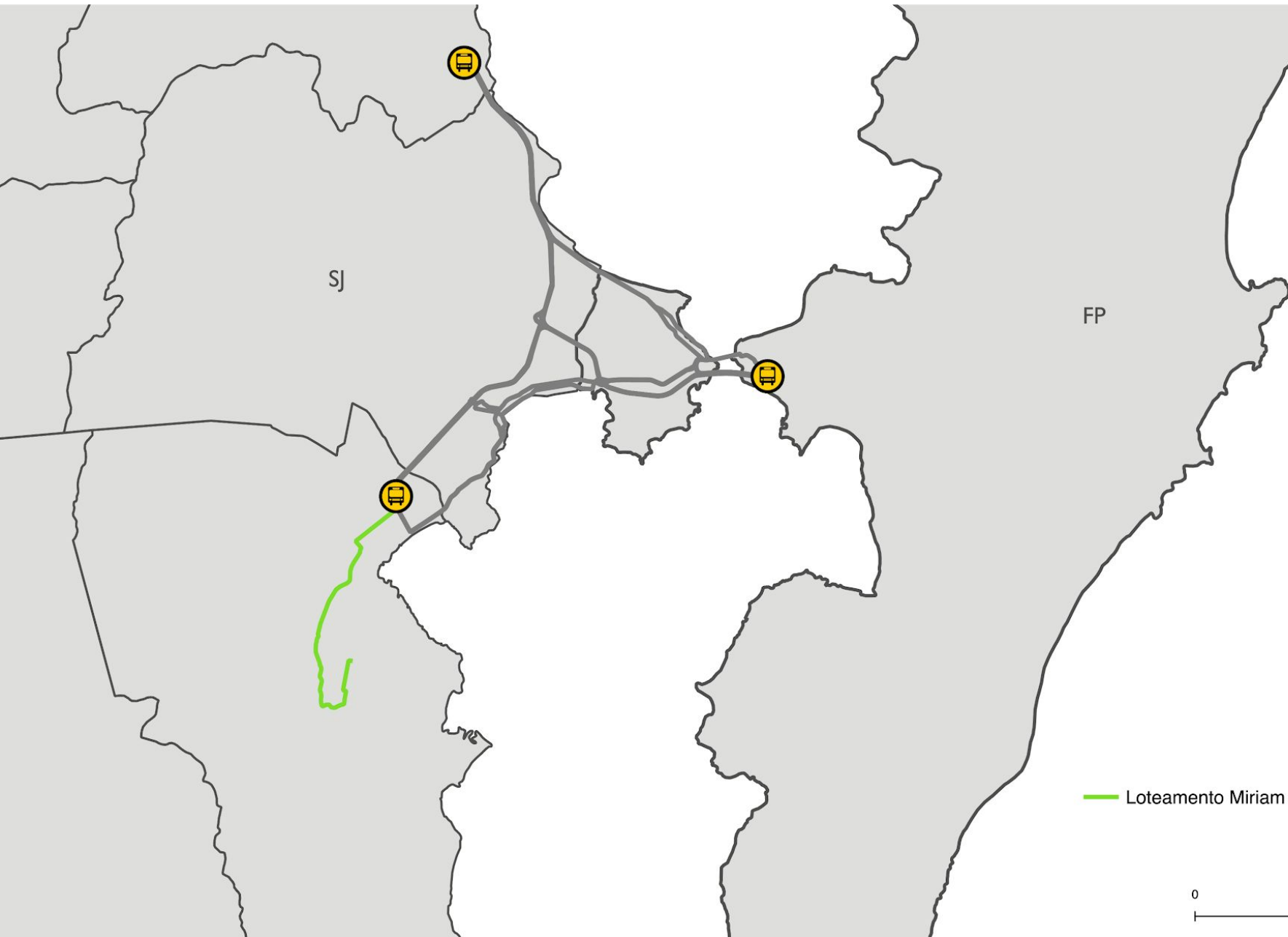
— Laranjeiras - Estação Palhoça via Elza Lucchi





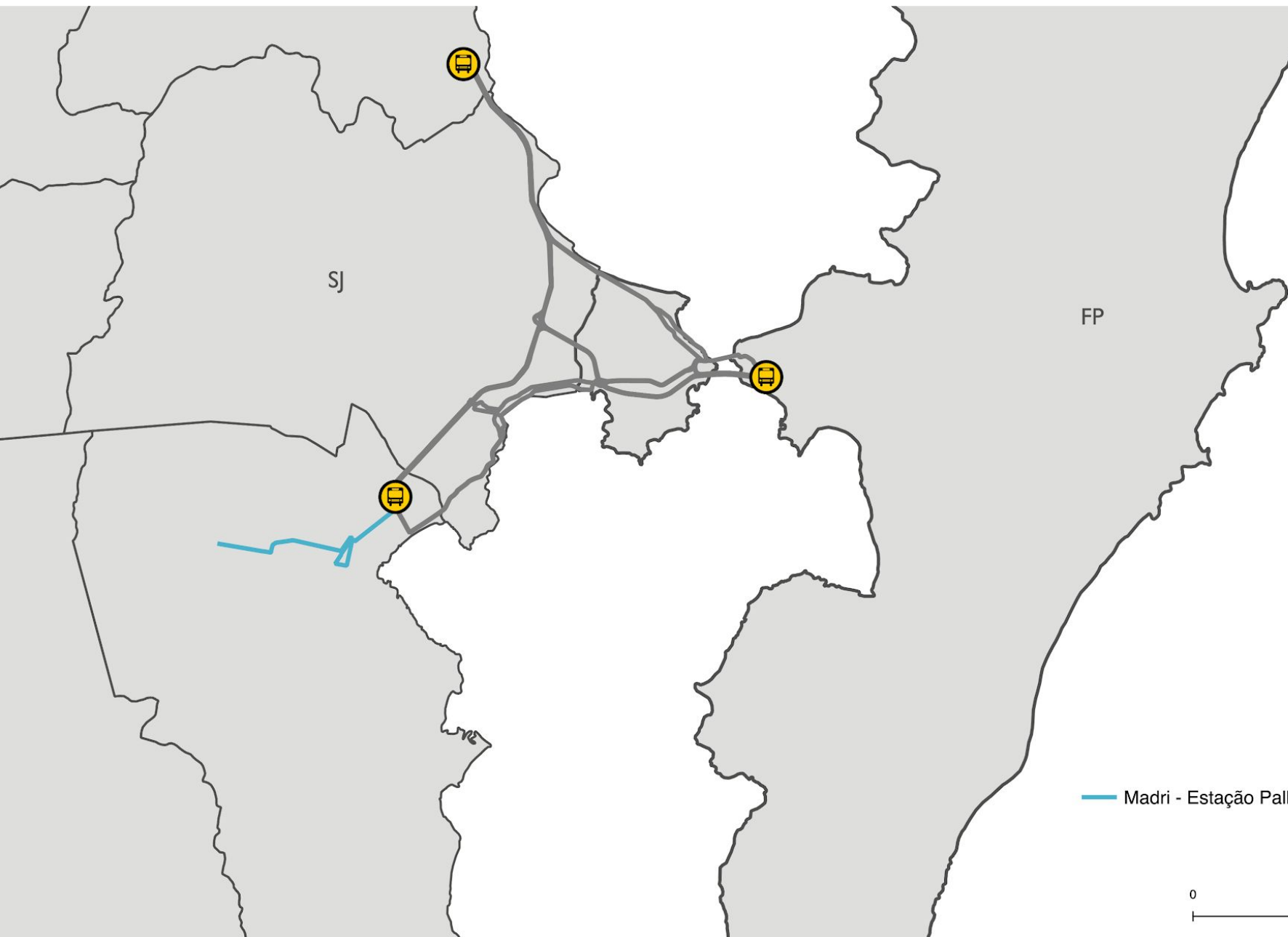
— Loteamento Miriam - Estação Palhoça Via Aniceto Zacchi





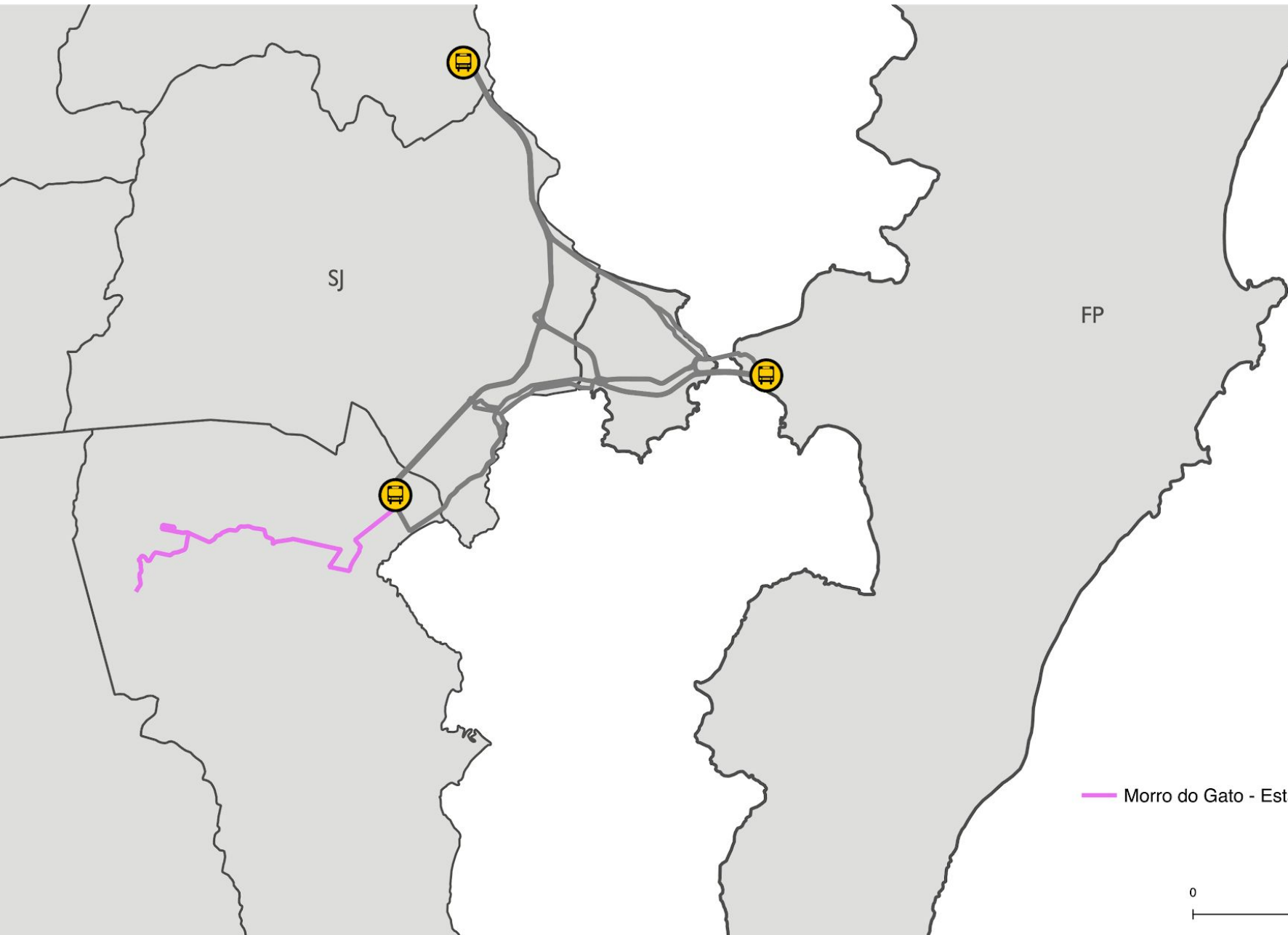
— Loteamento Miriam - Estação Palhoça Via Elza Lucchi





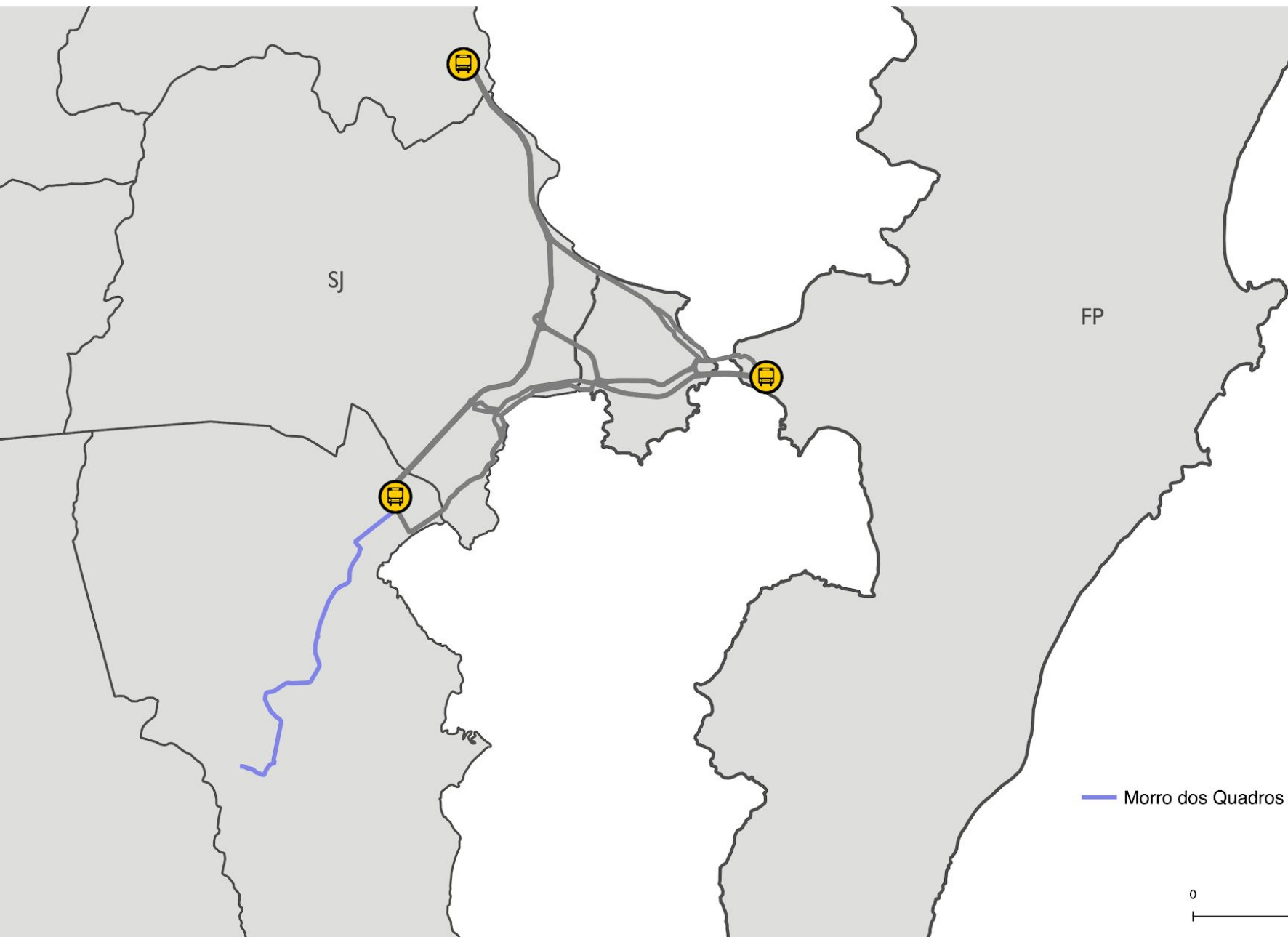
— Madri - Estação Palhoça Via Pagani





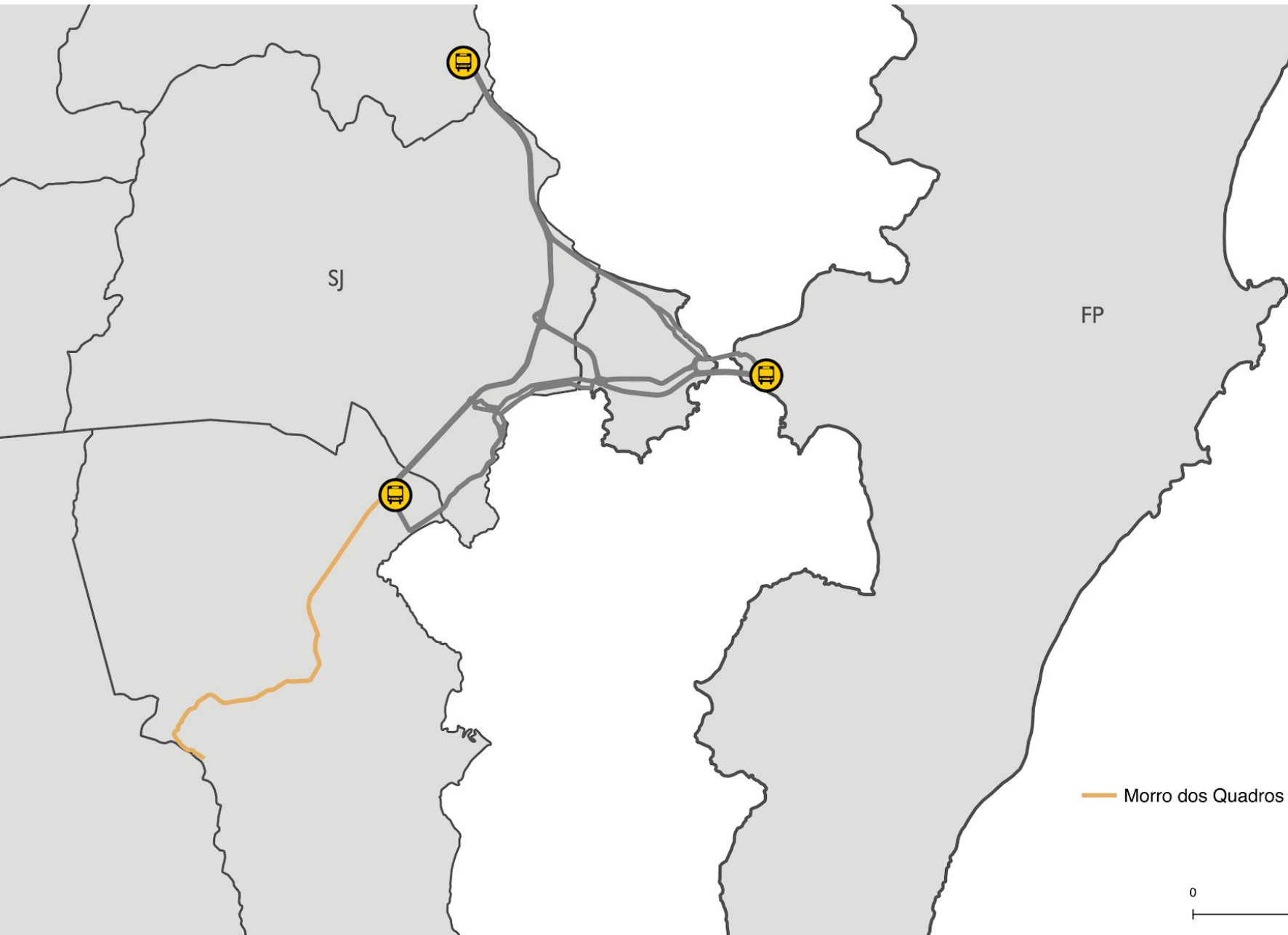
Morro do Gato - Estação Palhoça





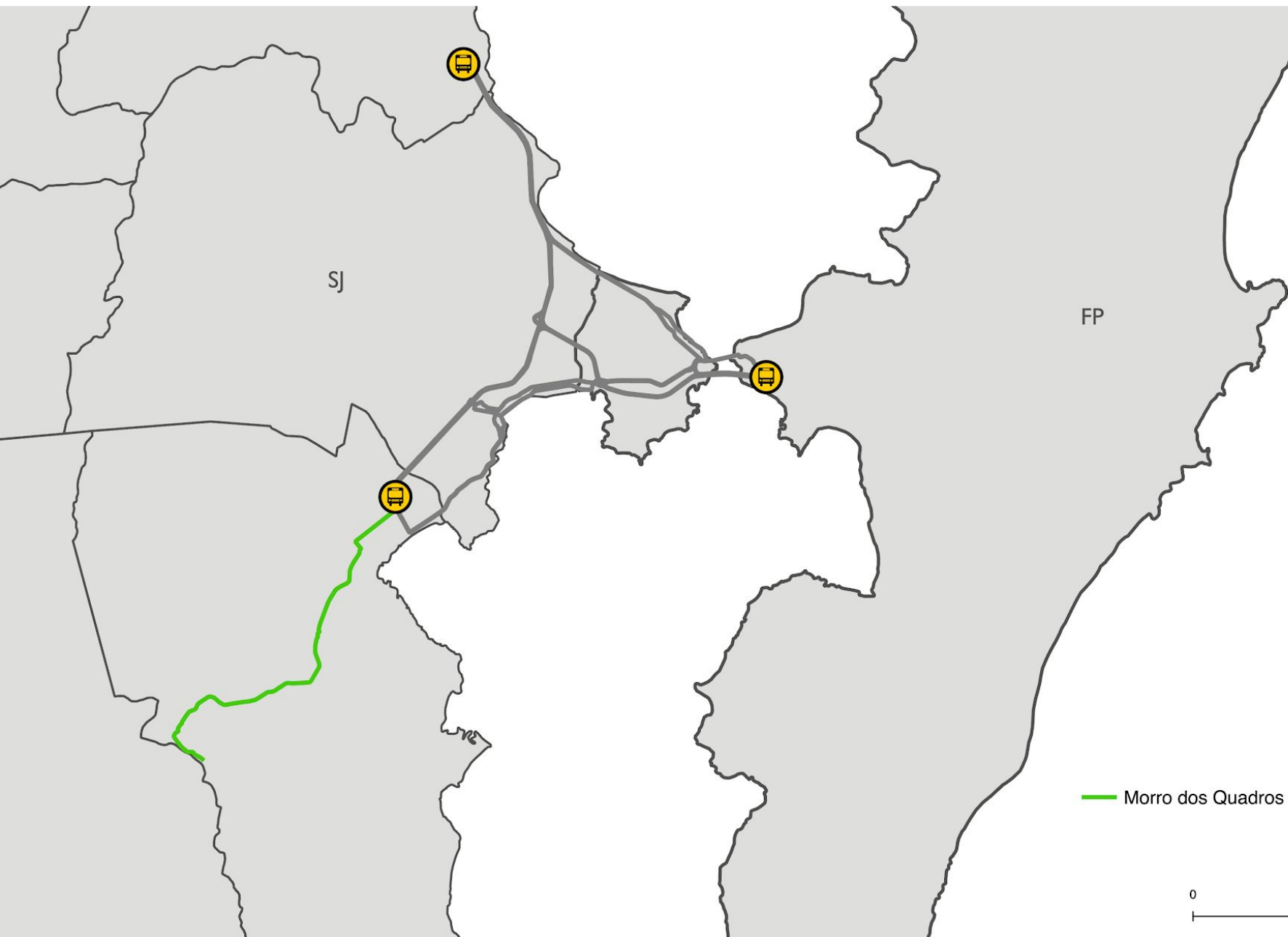
— Morro dos Quadros - Estação Palhoça Via Aririú/Elza Lucchi





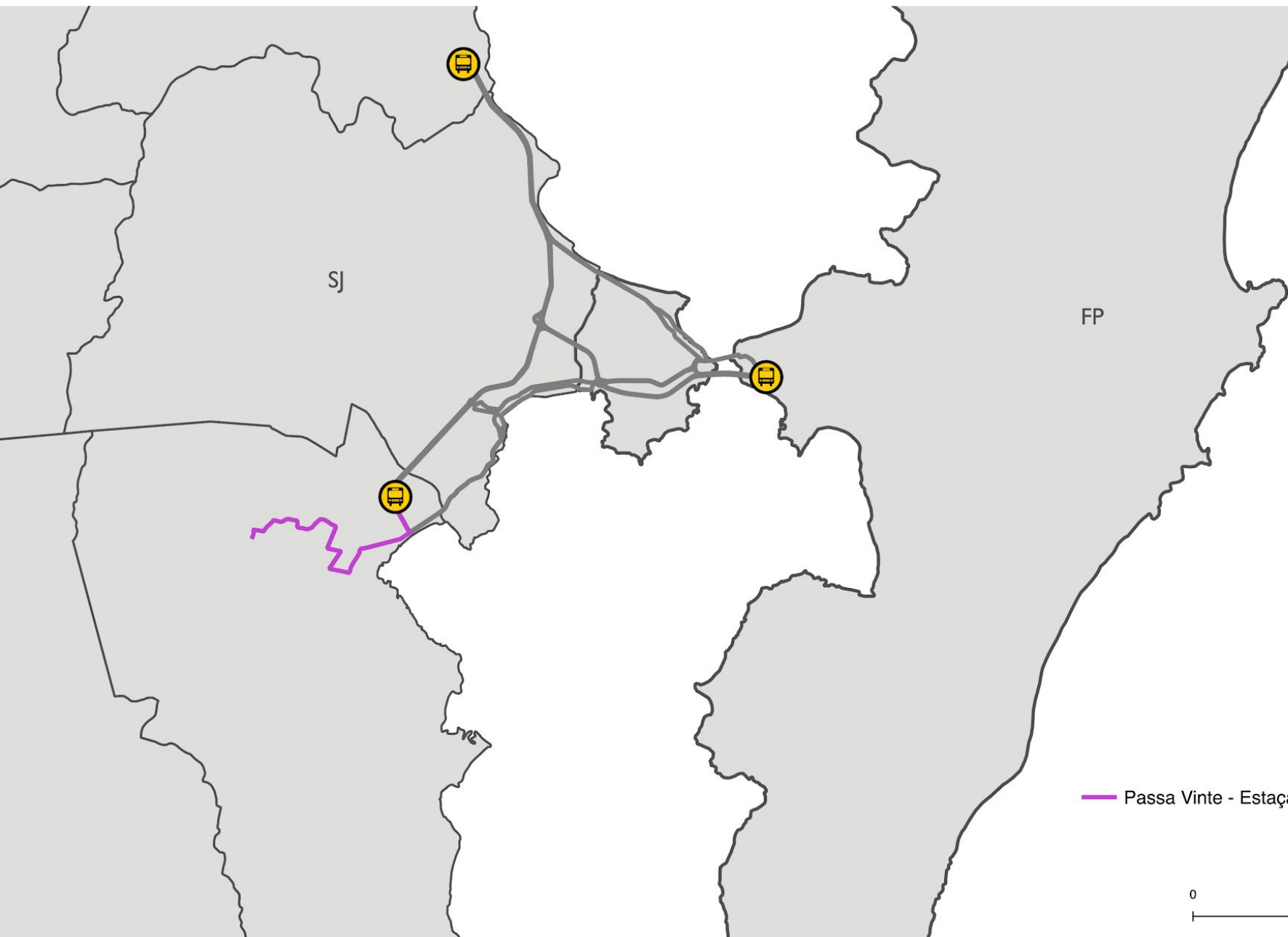
— Morro dos Quadros - Estação Palhoça via BR-101





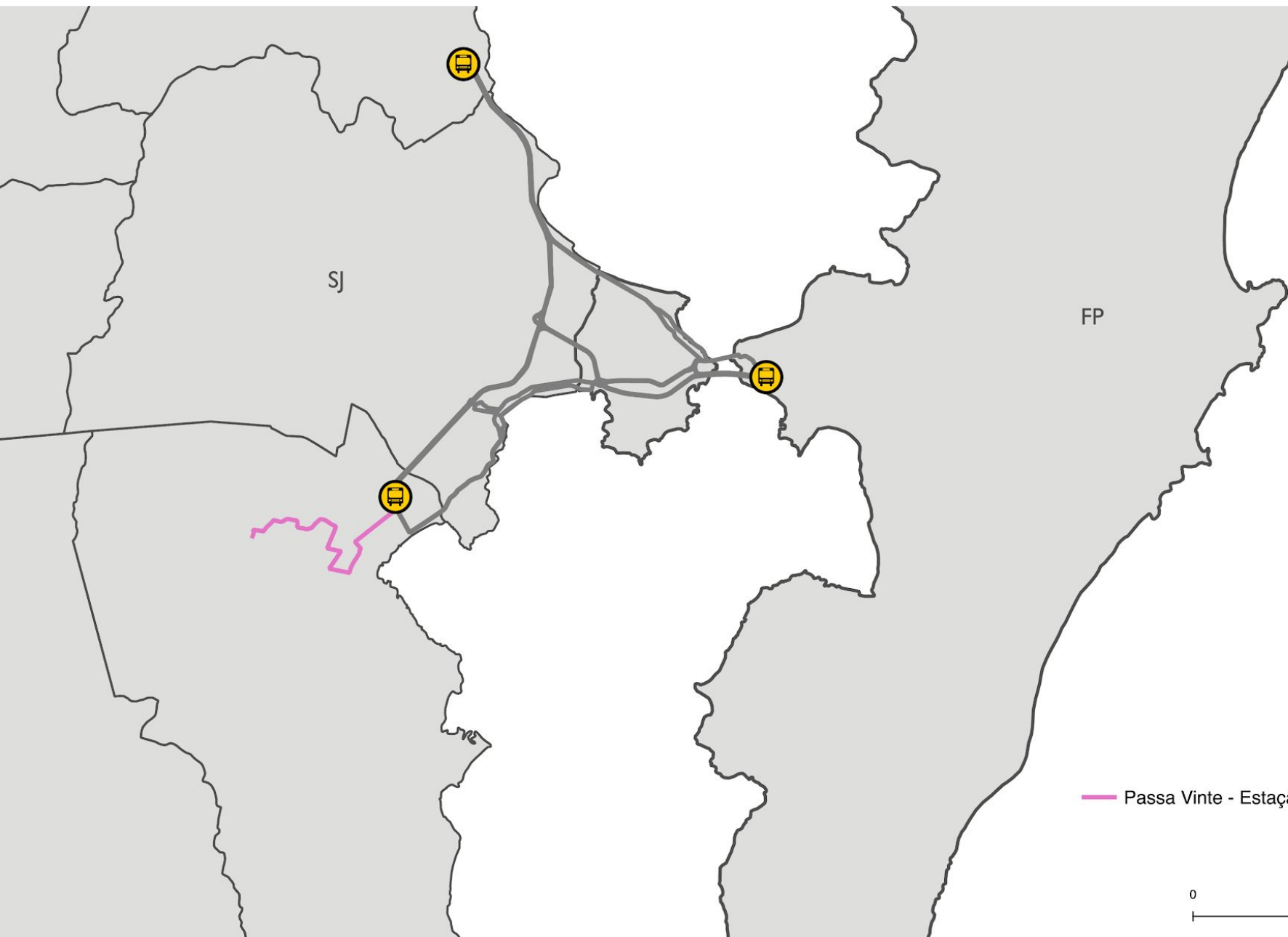
— Morro dos Quadros - Estação Palhoça via Elza Lucchi





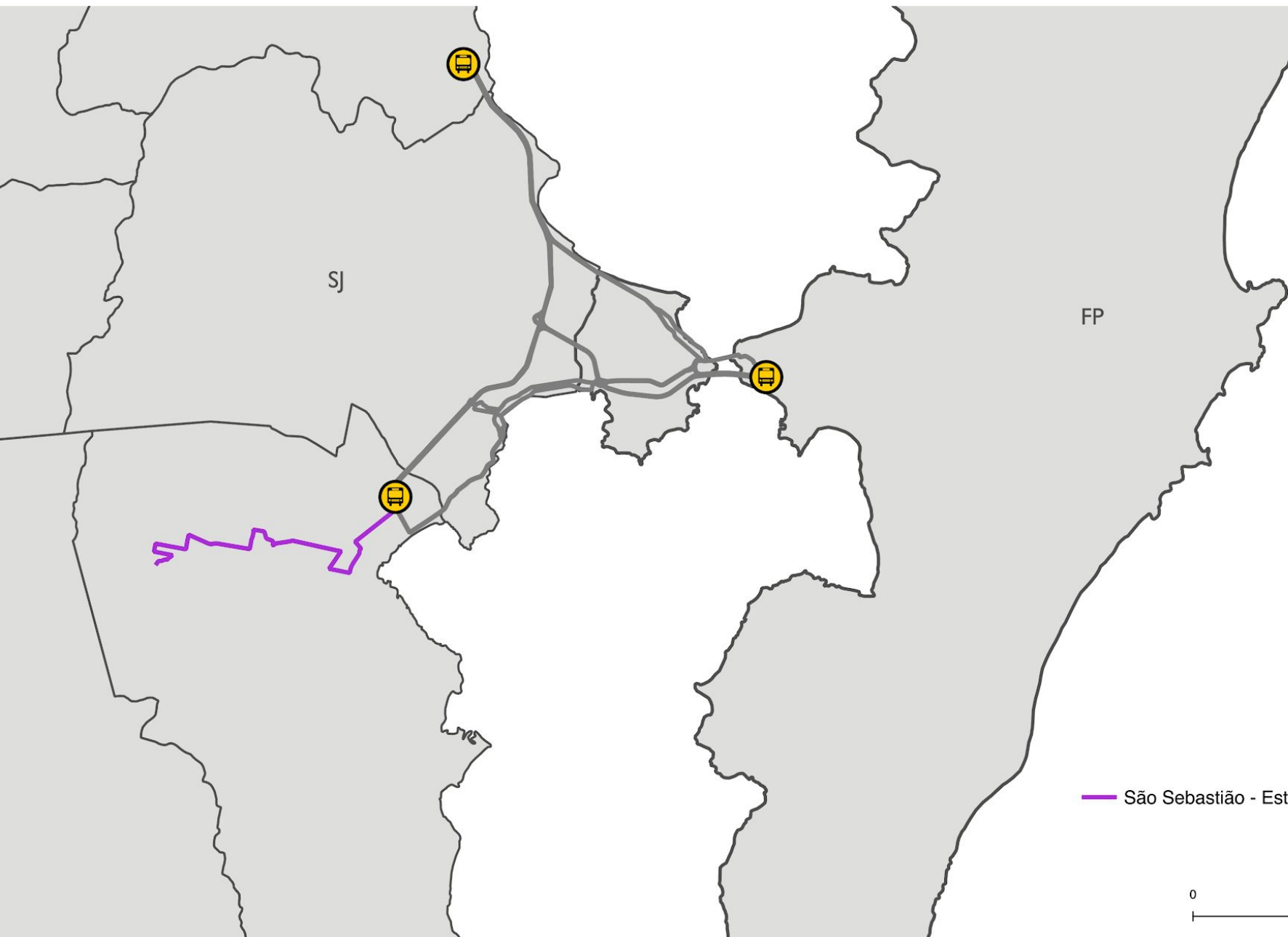
Passa Vinte - Estação Palhoça via Aniceto Zacchi





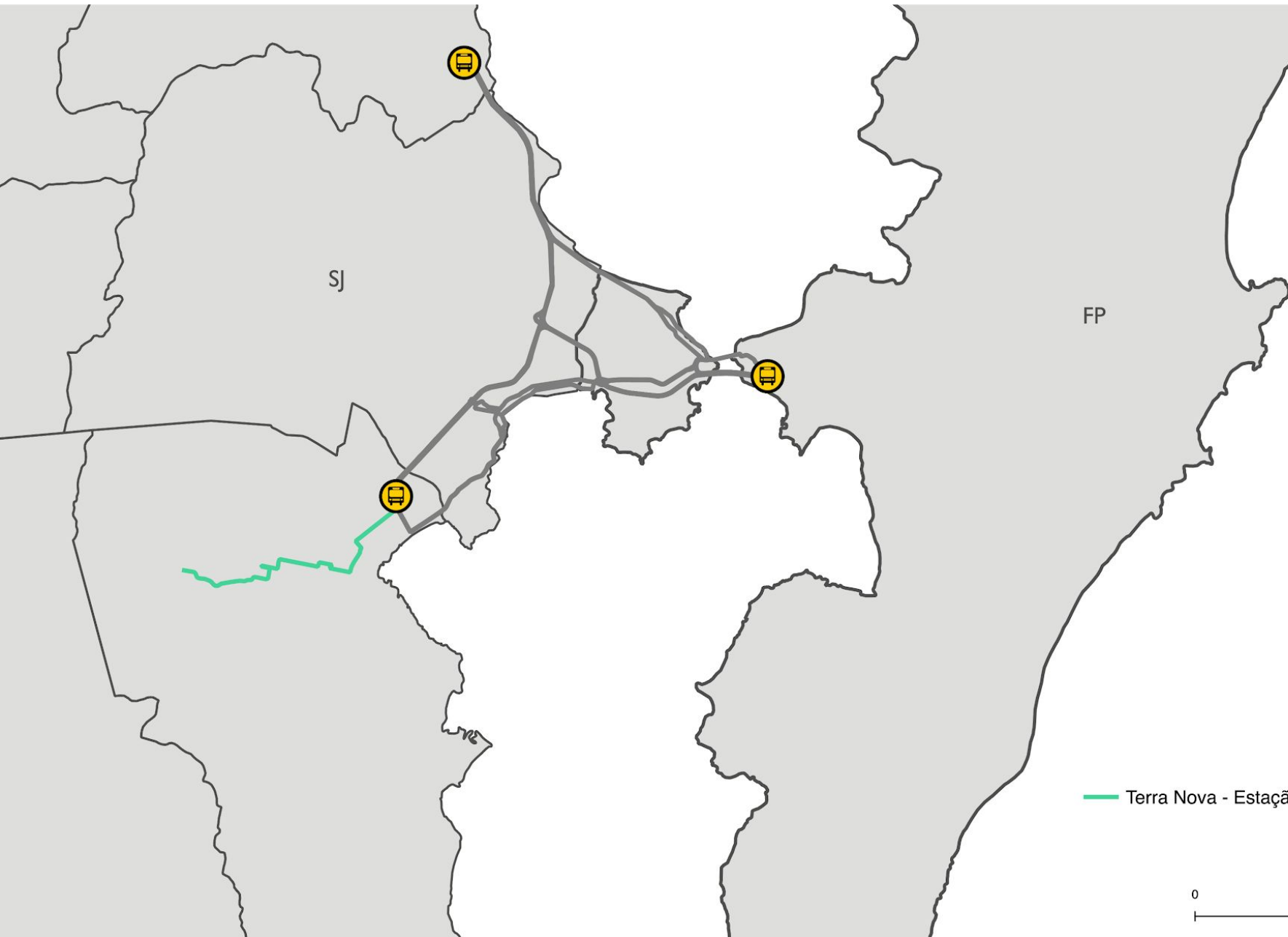
Passa Vinte - Estação Palhoça via Elza Lucchi





— São Sebastião - Estação Palhoça Via Pagani





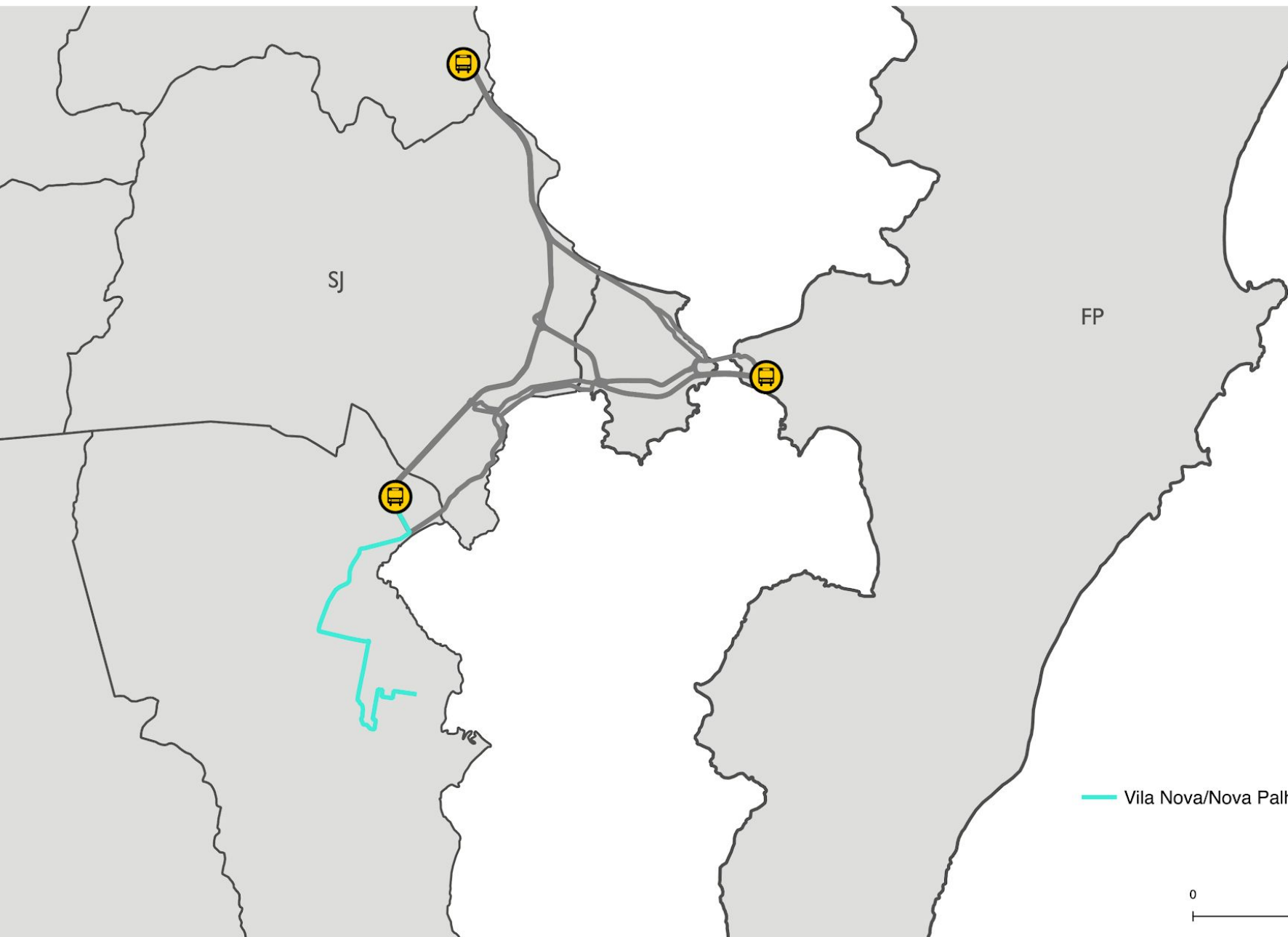
Terra Nova - Estação Palhoça Via Elza Lucchi





Unisul - Estação Palhoça





Vila Nova/Nova Palhoça - Estação Palhoça Via Aniceto Zacchi



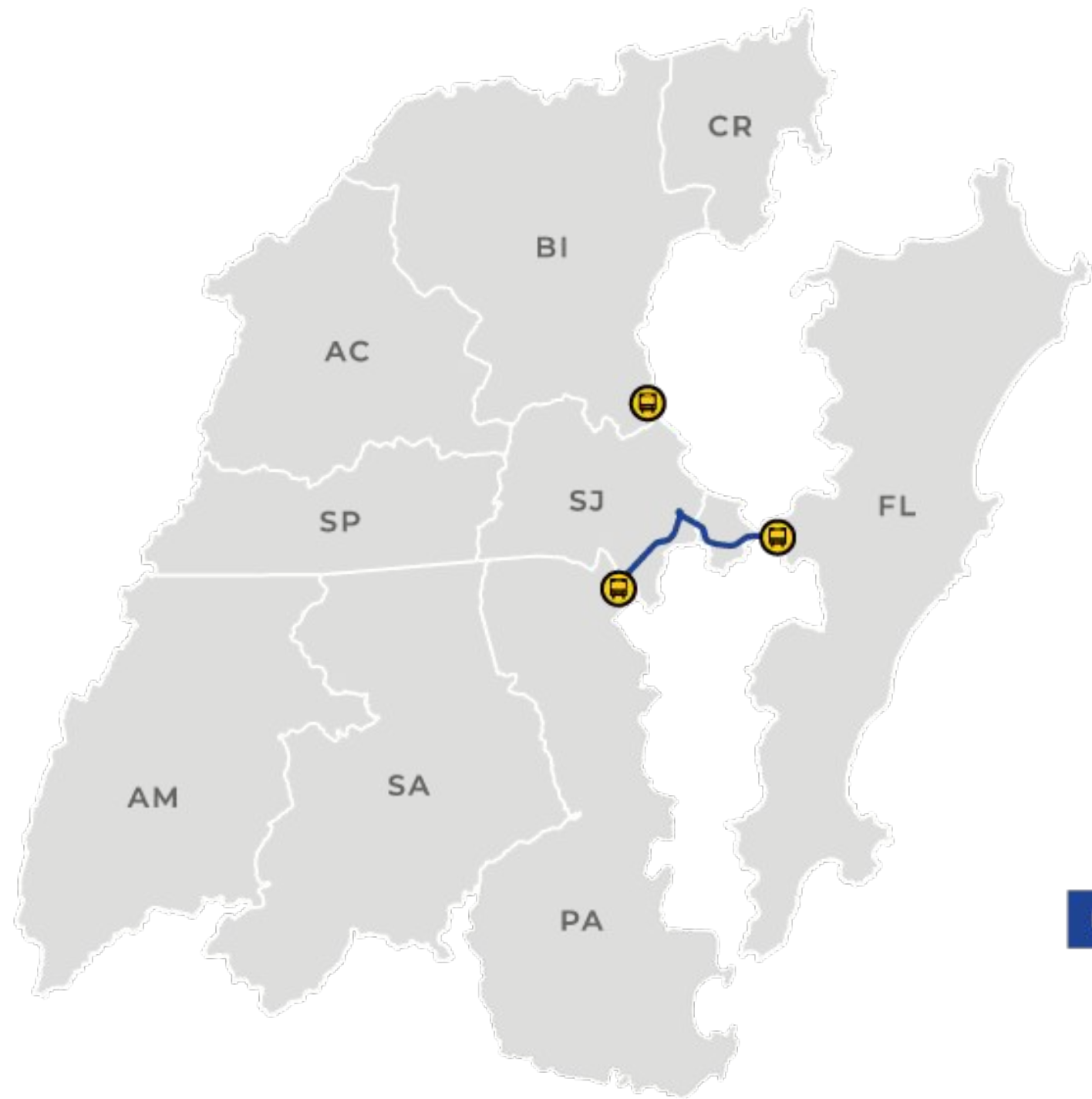


Vila Nova/Nova Palhoça - Estação Palhoça Via Elza Lucchi




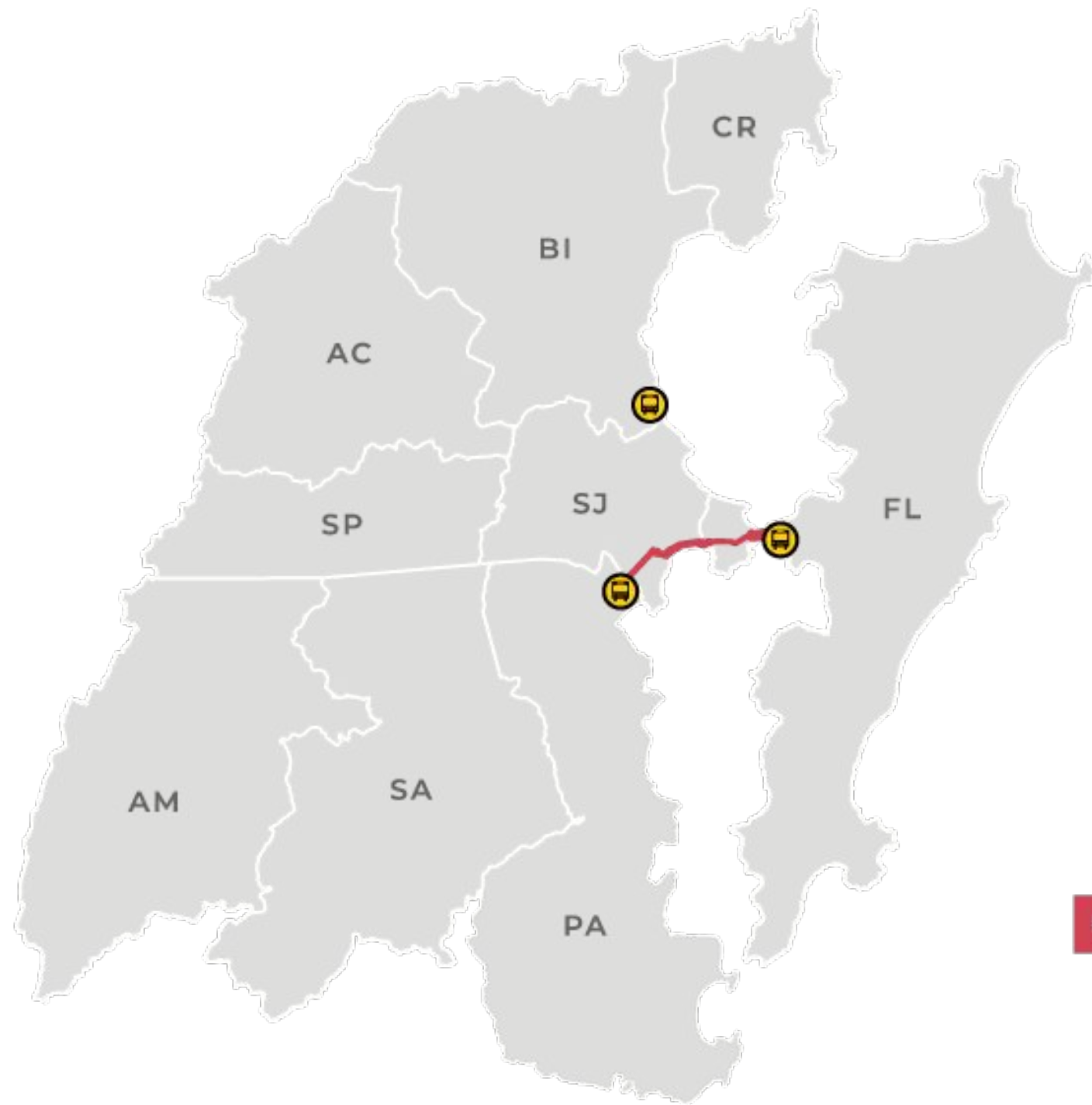


LINHAS TRONCAIS




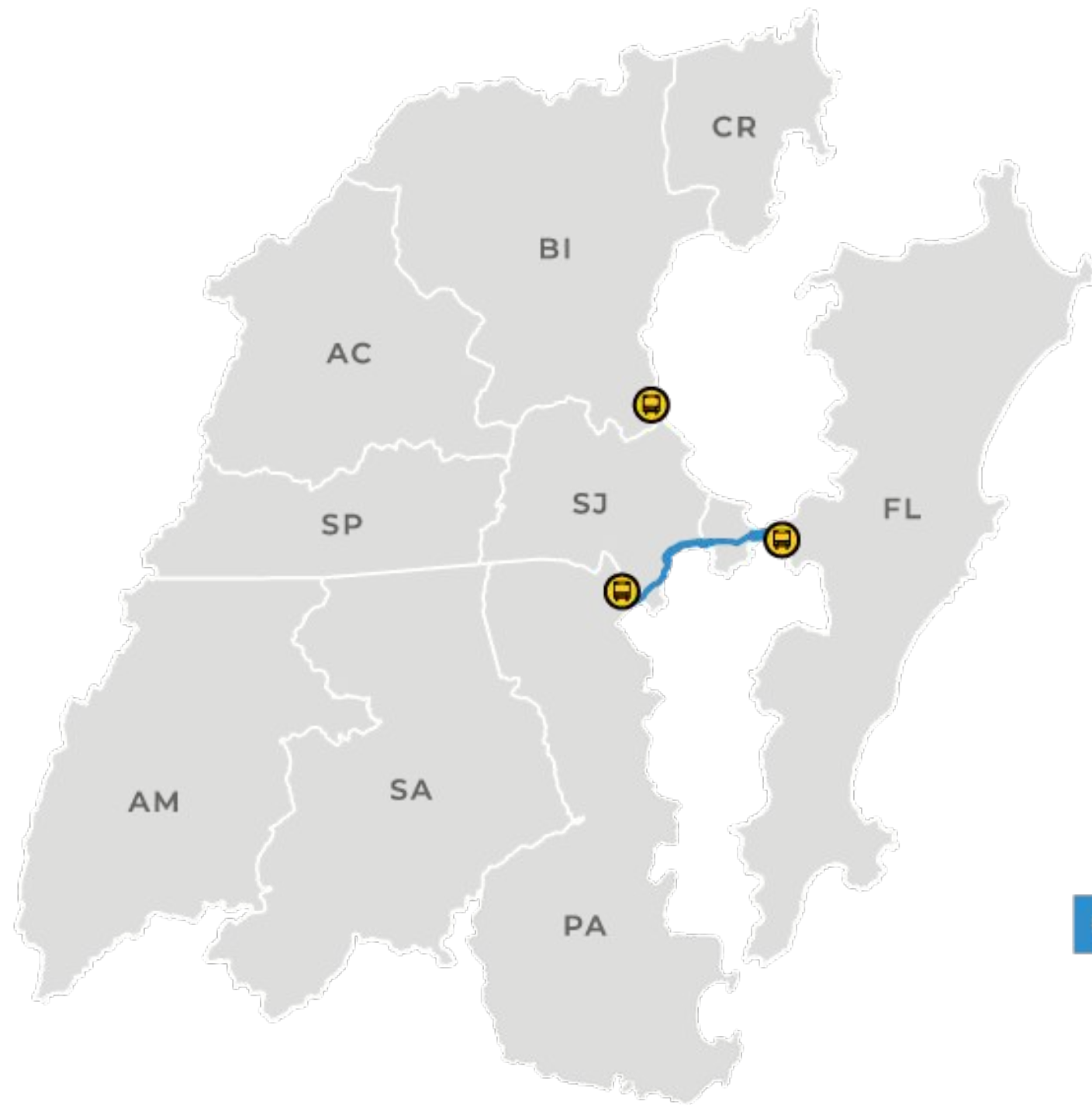
Palhoça - TICEN Direta






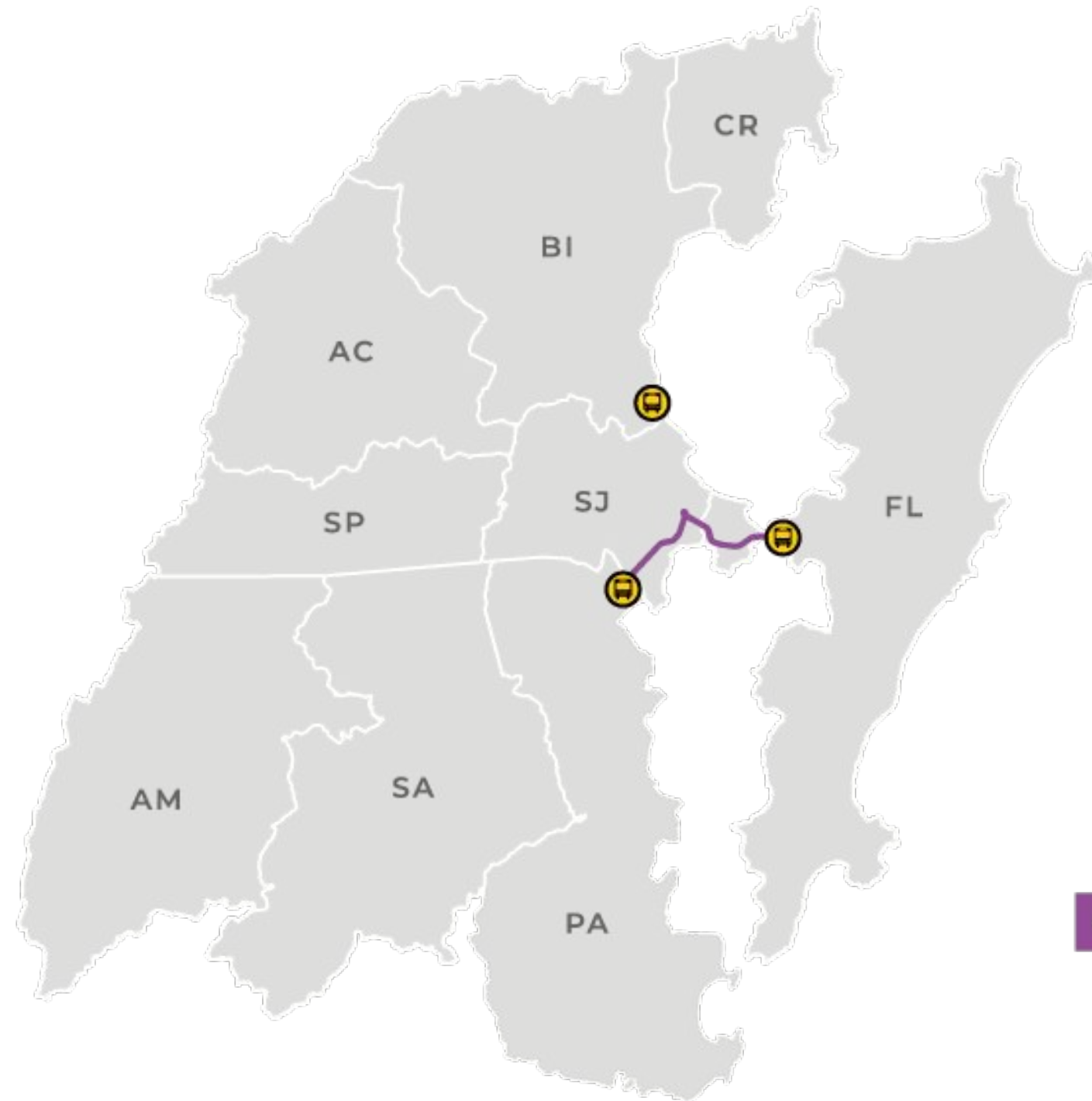
Palhoça - TICEN via Hospital Regional






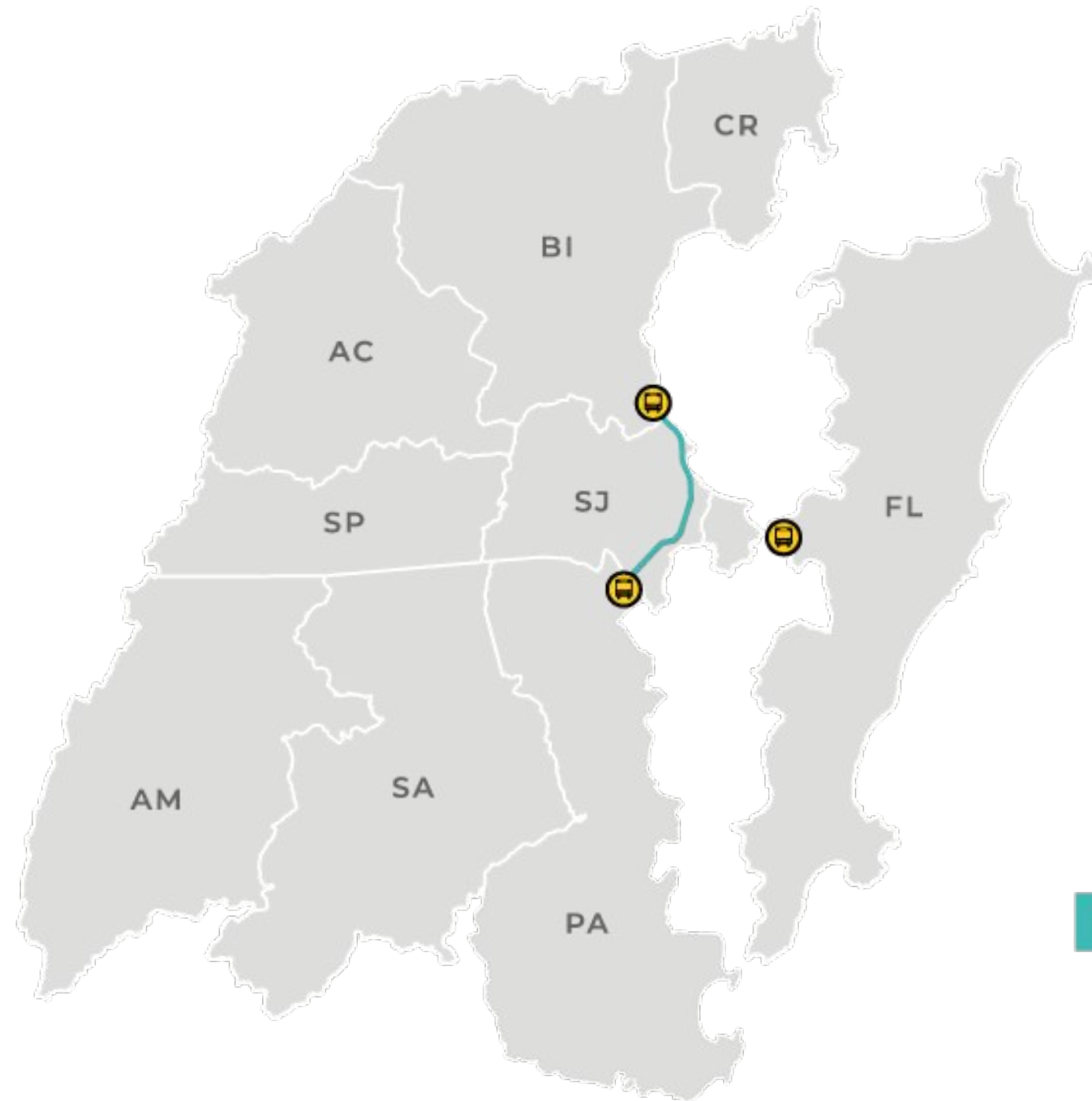
Palhoça - TICEN via Centro Histórico





Palhoça - TICEN via BR-282 Paradora



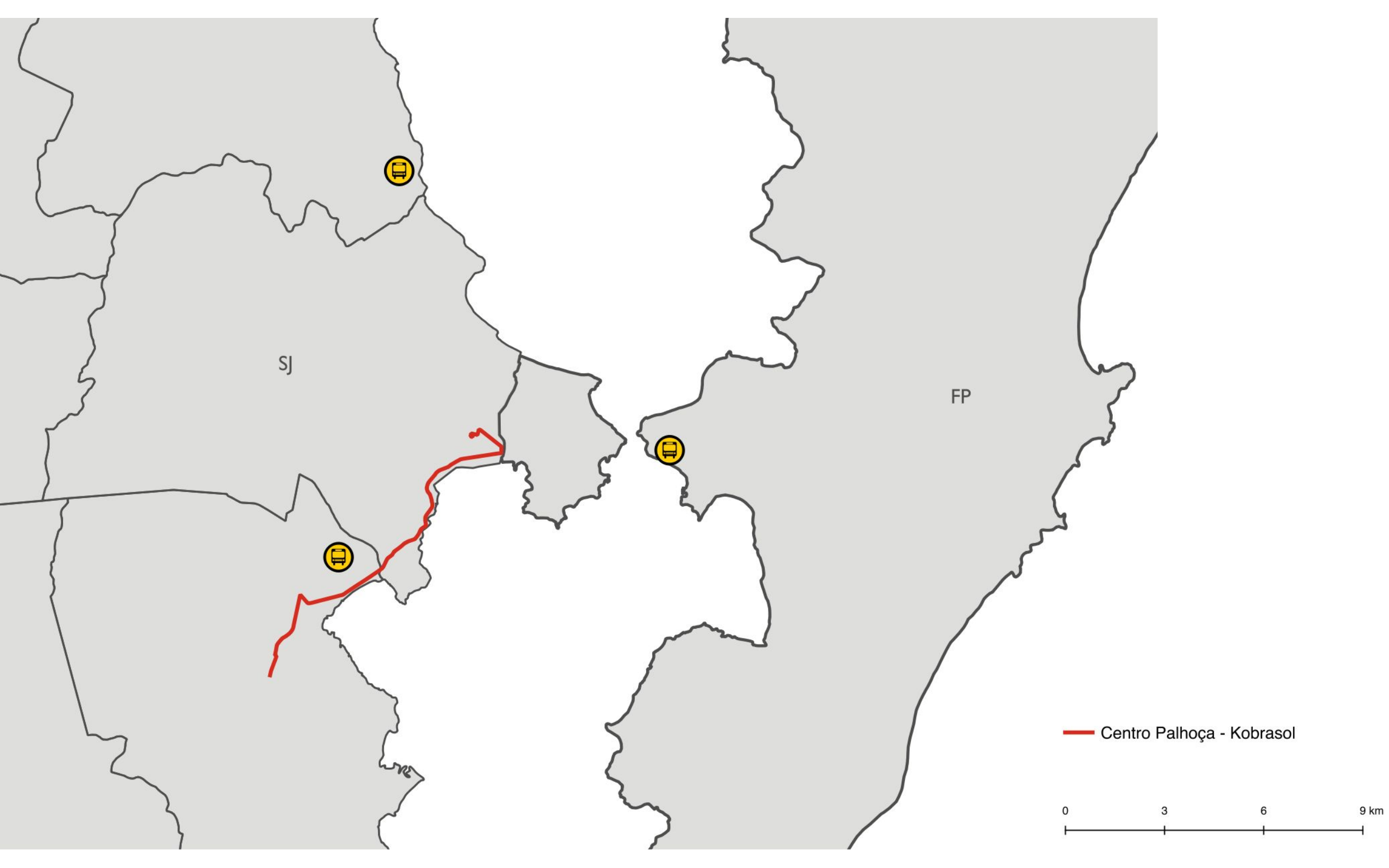


Biguaçu - Palhoça






LINHAS INTERCIDADES



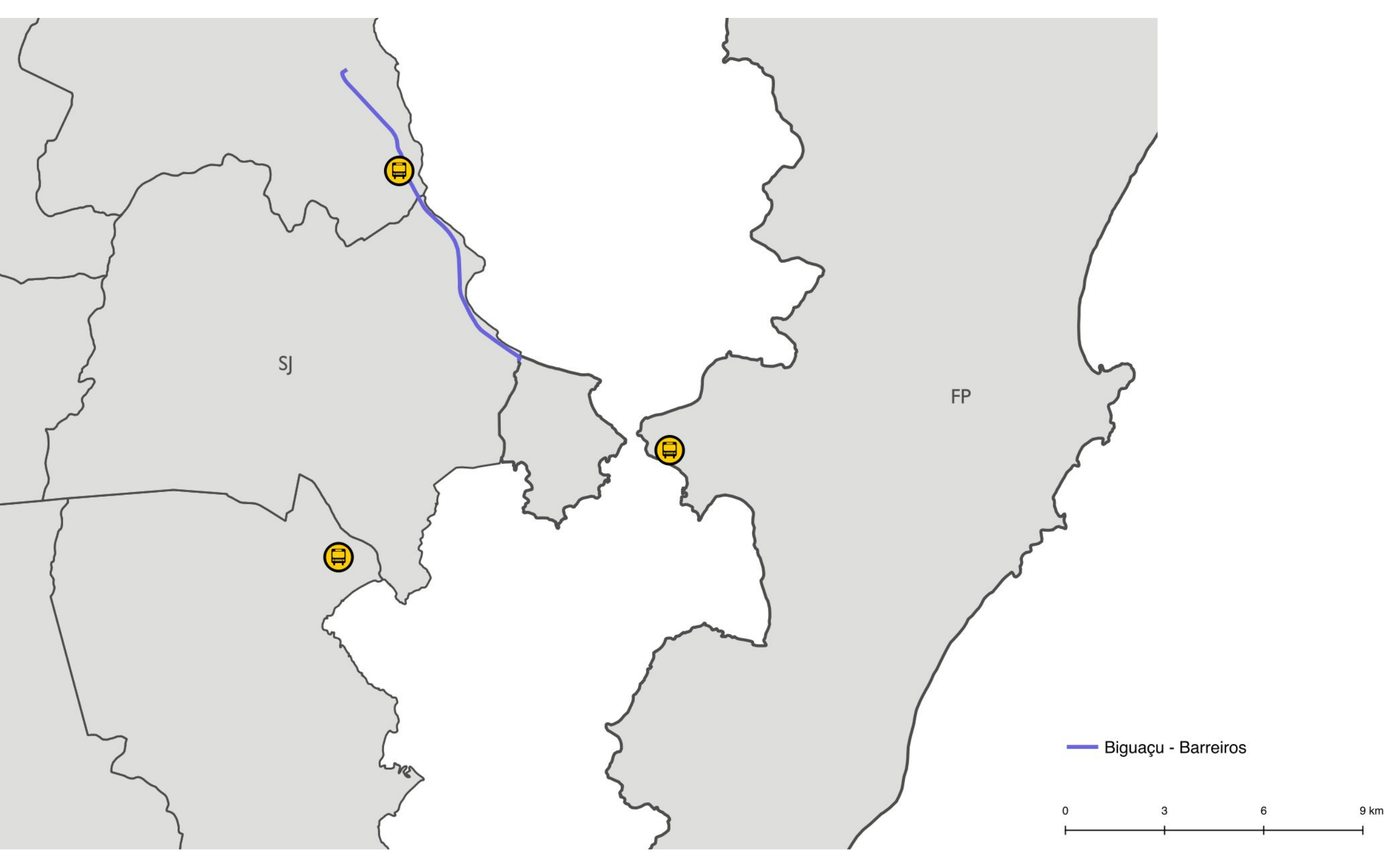
SJ

FP

— Centro Palhoça - Kobrasol







SJ

FP

Biguaçu - Barreiros

0 3 6 9 km



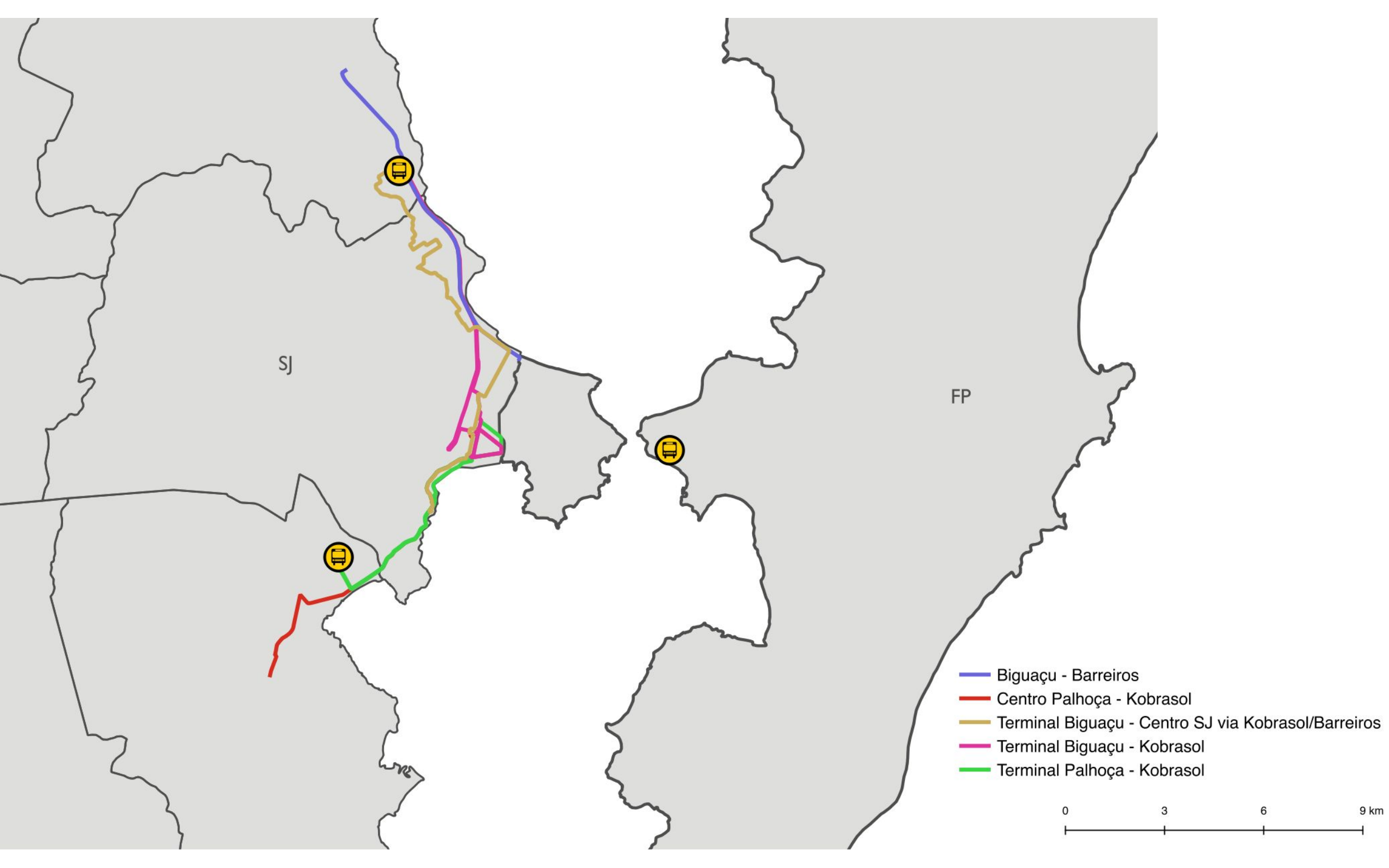


SJ

FP

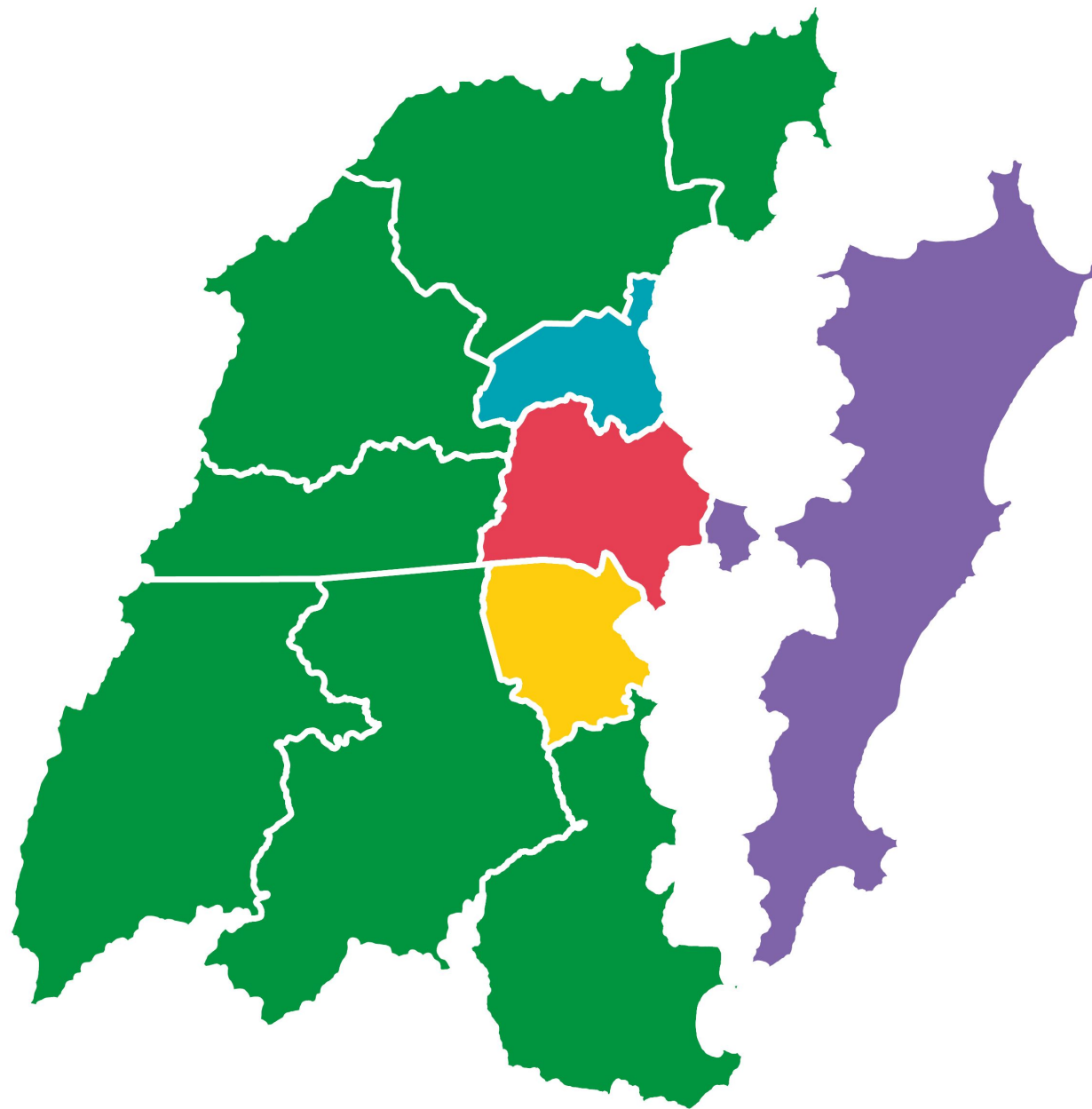
Terminal Biguaçu - Kobrasol





TRANSPORTE INTEGRADO METROPOLITANO

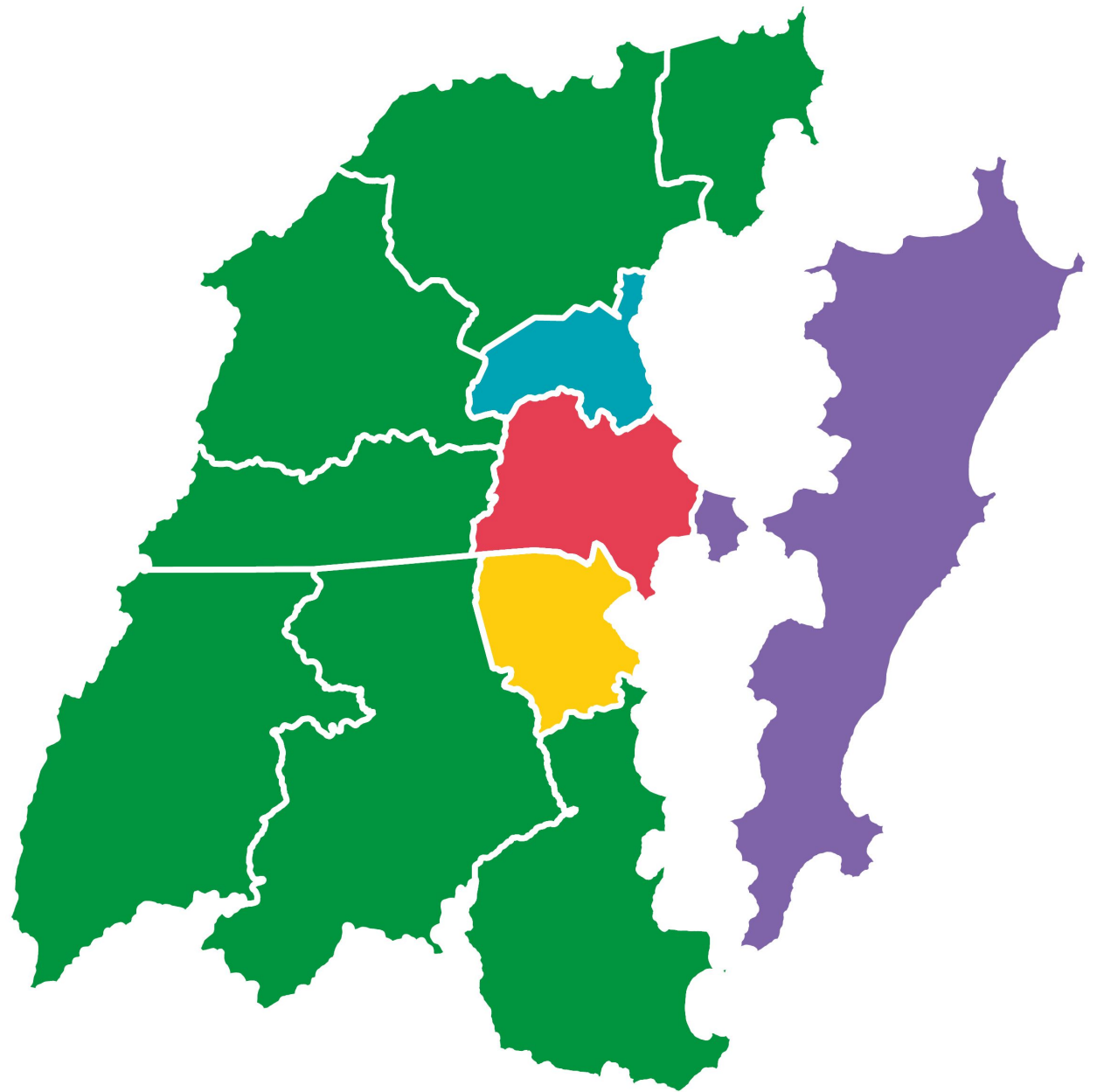
- POLÍTICA TARIFÁRIA



POLÍTICA TARIFÁRIA

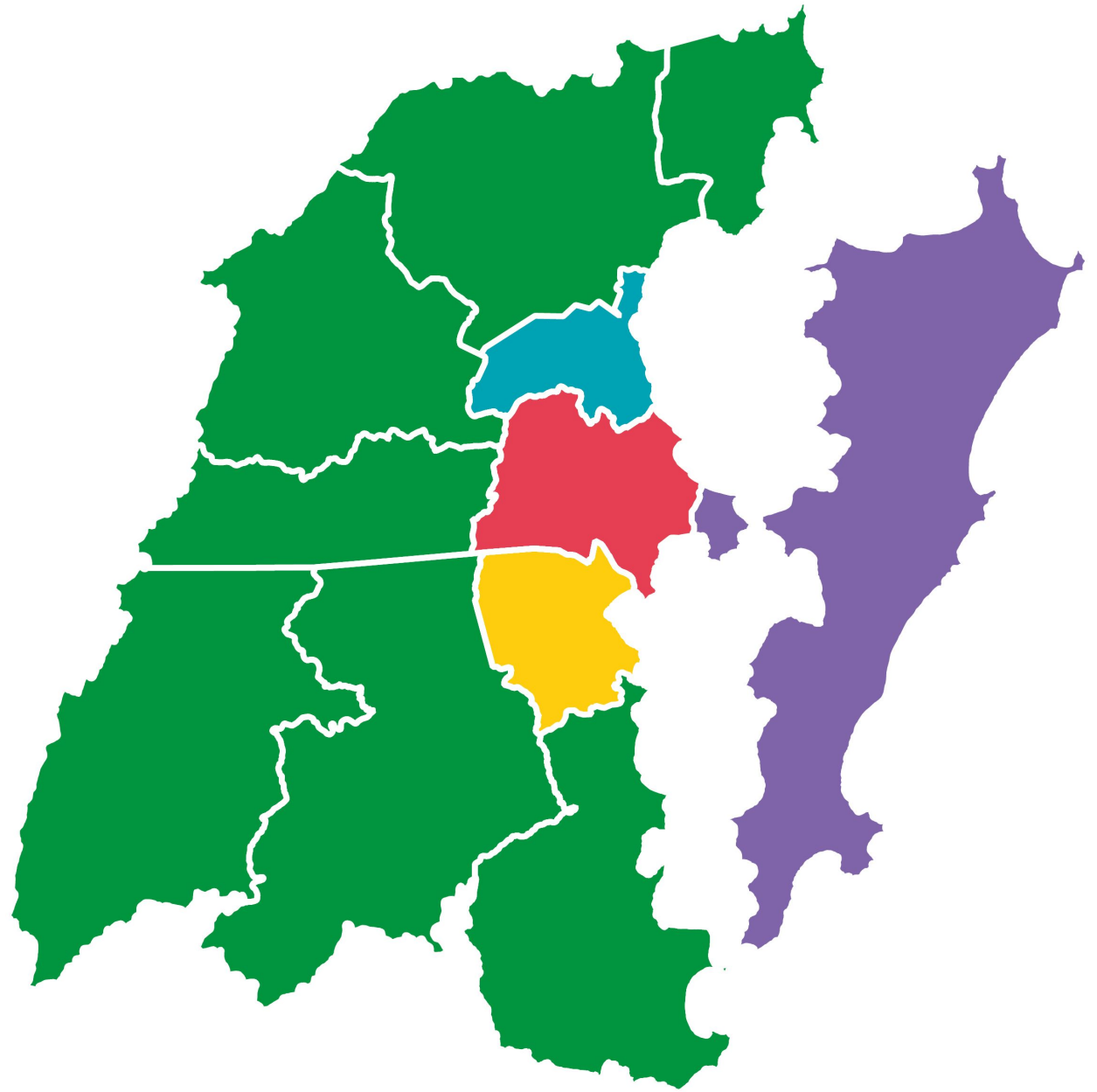
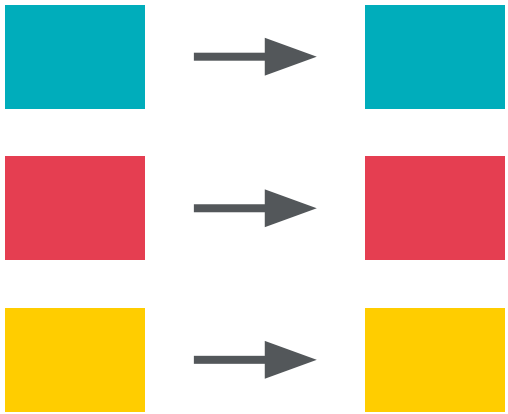
5 PATAMARES

1. R\$ 3,80 a 4,30
2. R\$ 4,30 a 4,80
3. R\$ 5,70 a 6,20
4. R\$ 6,90 a 7,60
5. R\$ 9,00 a 9,70



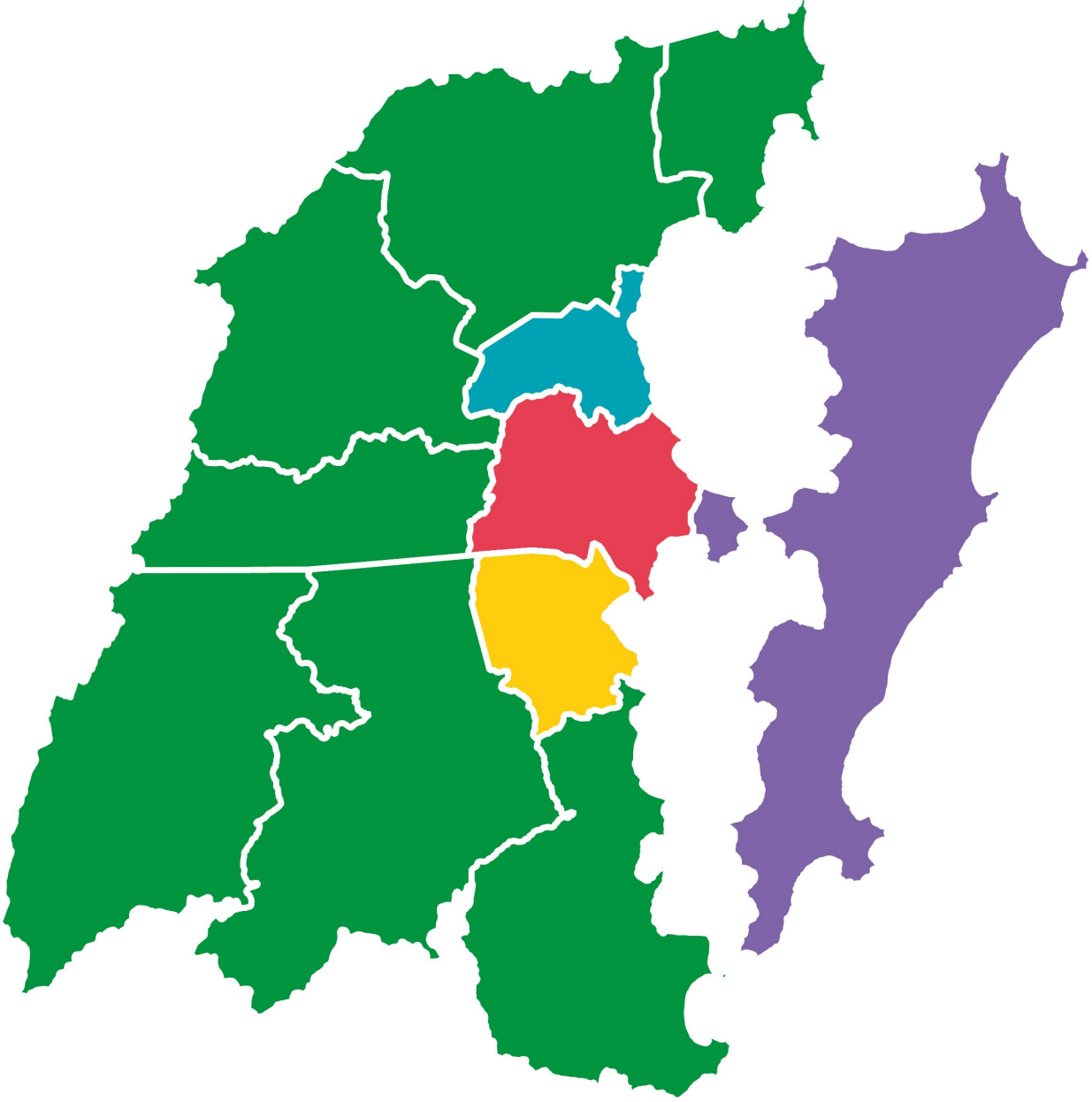
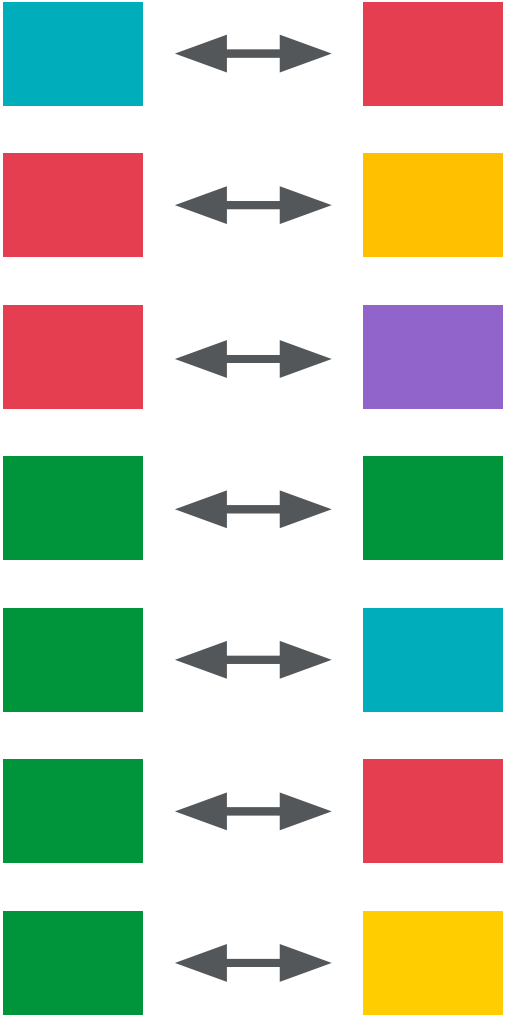
PATAMAR 1

R\$ 3,80 a 4,30



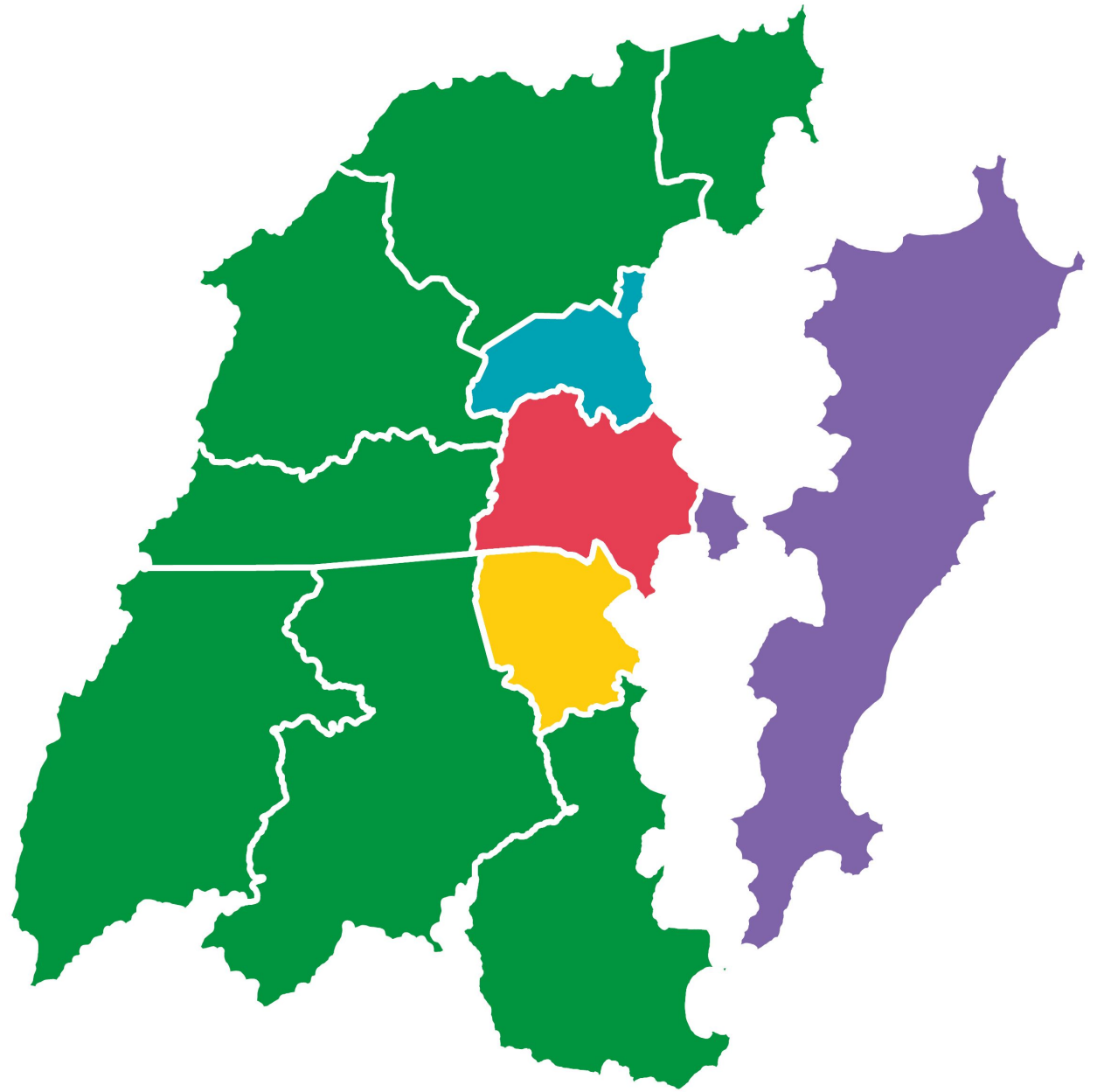
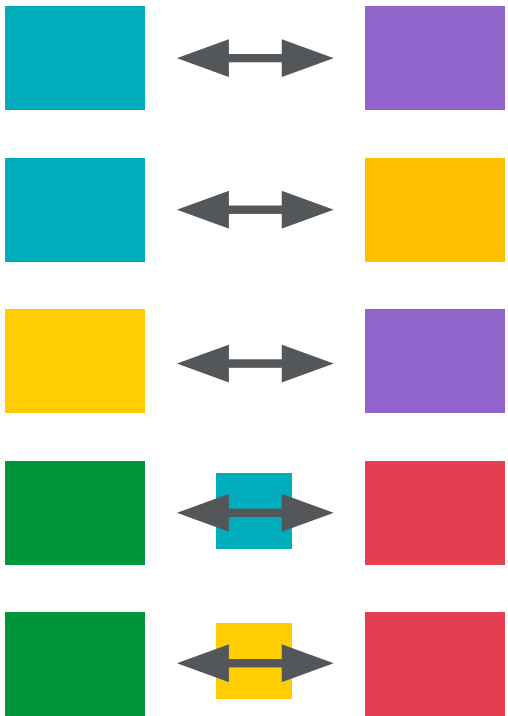
PATAMAR 2

R\$ 4,30 a 4,80



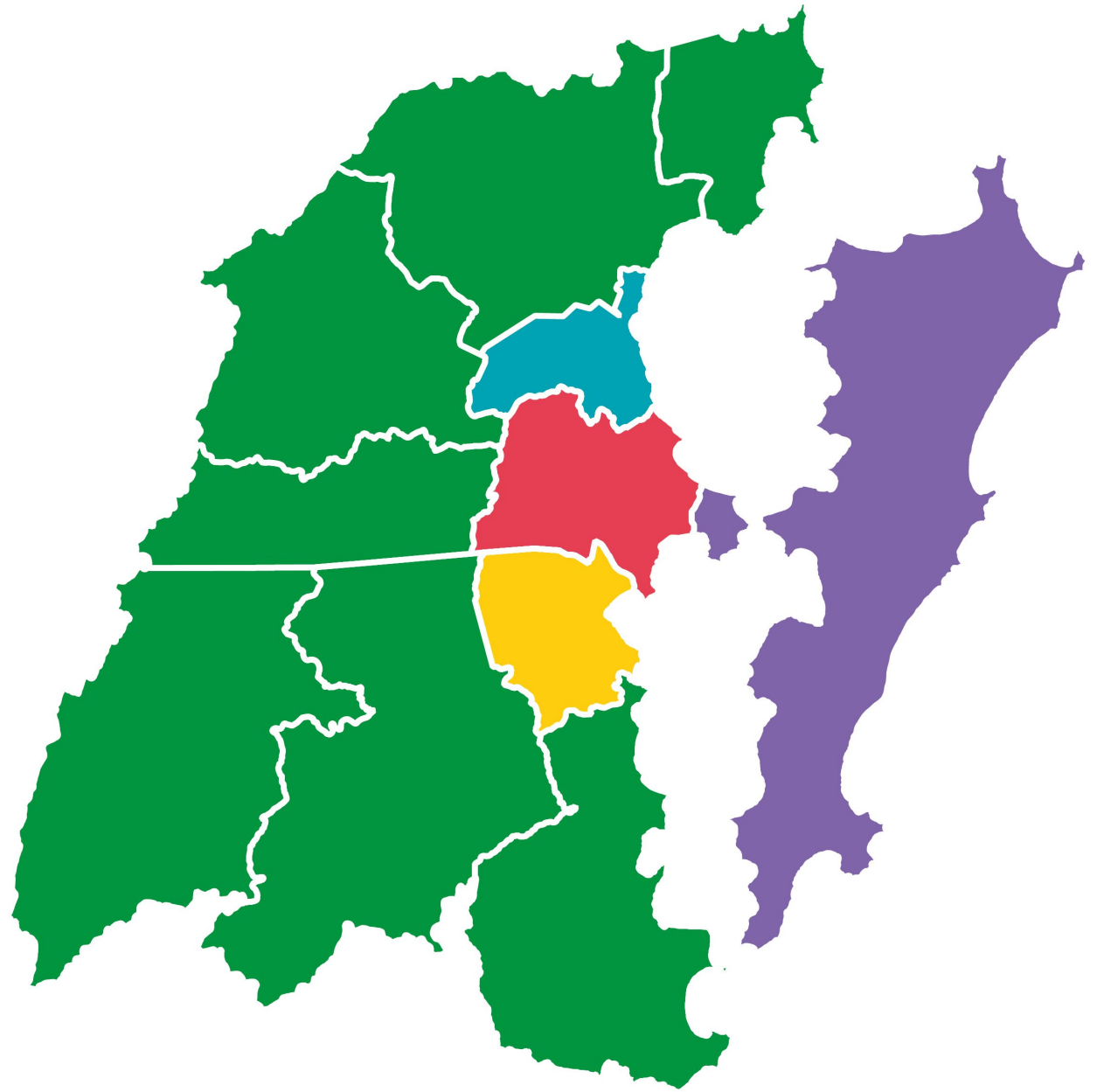

PATAMAR 3

R\$ 5,70 a 6,20



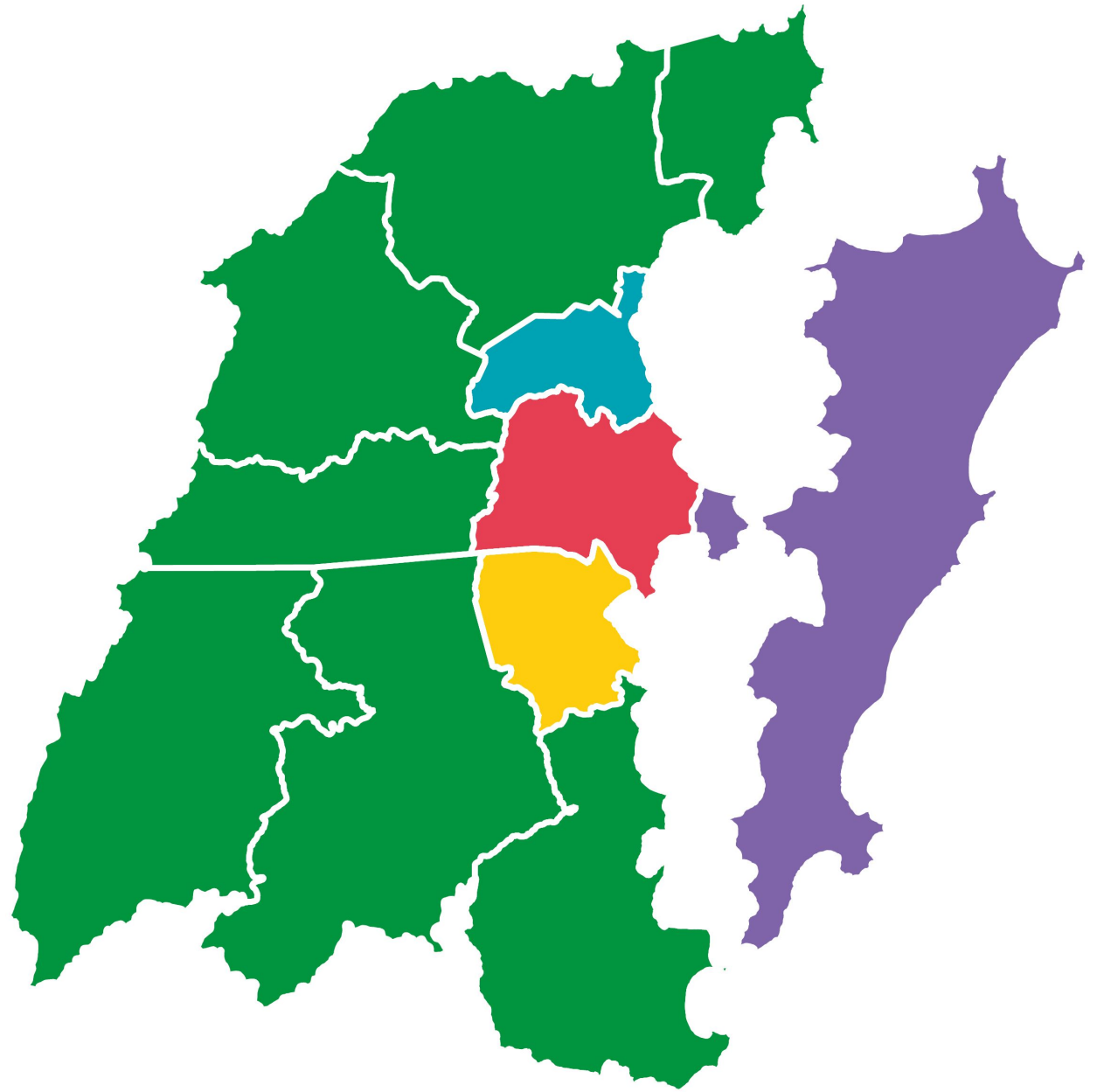
PATAMAR 4

R\$ 6,90 a 7,60



PATAMAR 5

R\$ 9,00 a 9,70



BENEFÍCIOS À POPULAÇÃO

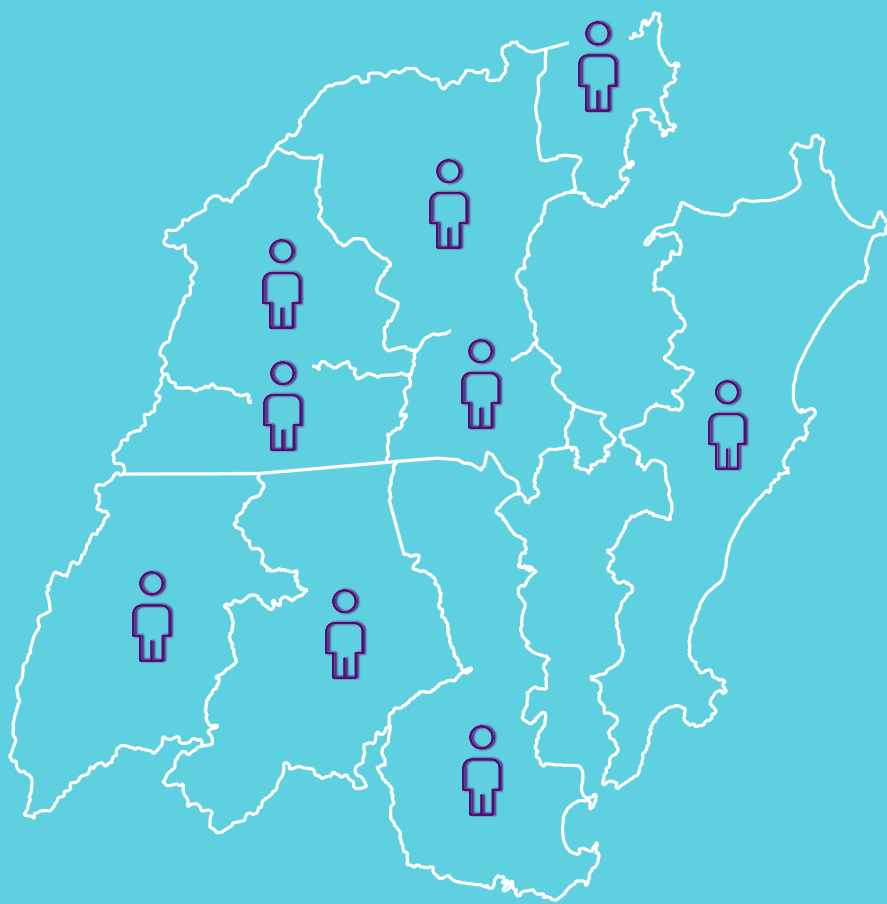
- **Novas linhas de ônibus – novos bairros, São José, Biguaçu**
- **Aumento de 15% nos horários das linhas municipais**
- **Redução de tarifa para São José e Biguaçu**
- **Redução das tarifas médias – integração total**
- **Integração física e tarifária, com cartão único**
- **Deslocamentos diretos na região continental sem necessidade de entrar em Florianópolis**
- **Veículos novos e modernos**
- **Sistema de informação em tempo real**
- **Participação do usuário no controle de qualidade**



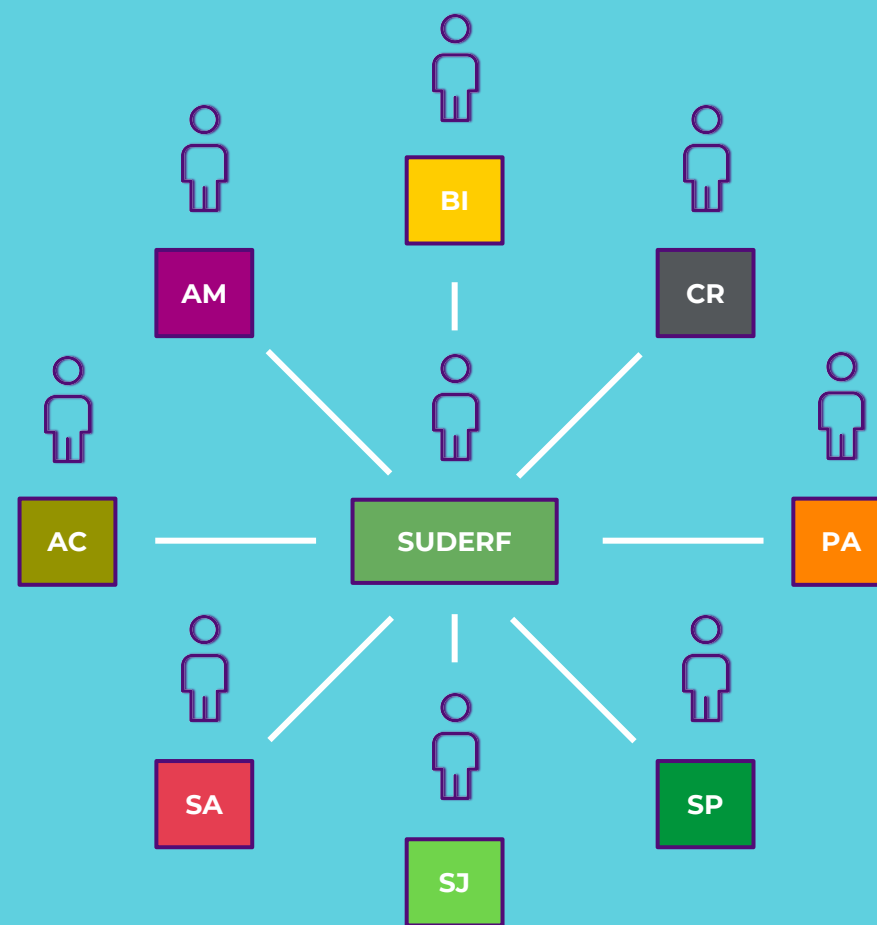
REGIÃO METROPOLITANA
DA GRANDE
FLORIANÓPOLIS

**ESTRUTURA DE GESTÃO ASSOCIADA
DO TRANSPORTE COLETIVO**

Como funciona hoje:



Estrutura proposta:



Estrutura de gestão associada



Instância técnica
operacional

SUDERF

Superintendente,
Diretorias e Gerências

Gestão do Sistema e
Contratos



Instância técnica
deliberativa

COMITÊ EXECUTIVO

Suderf e Prefeituras

Tarifas públicas, linhas,
horários, investimentos etc.

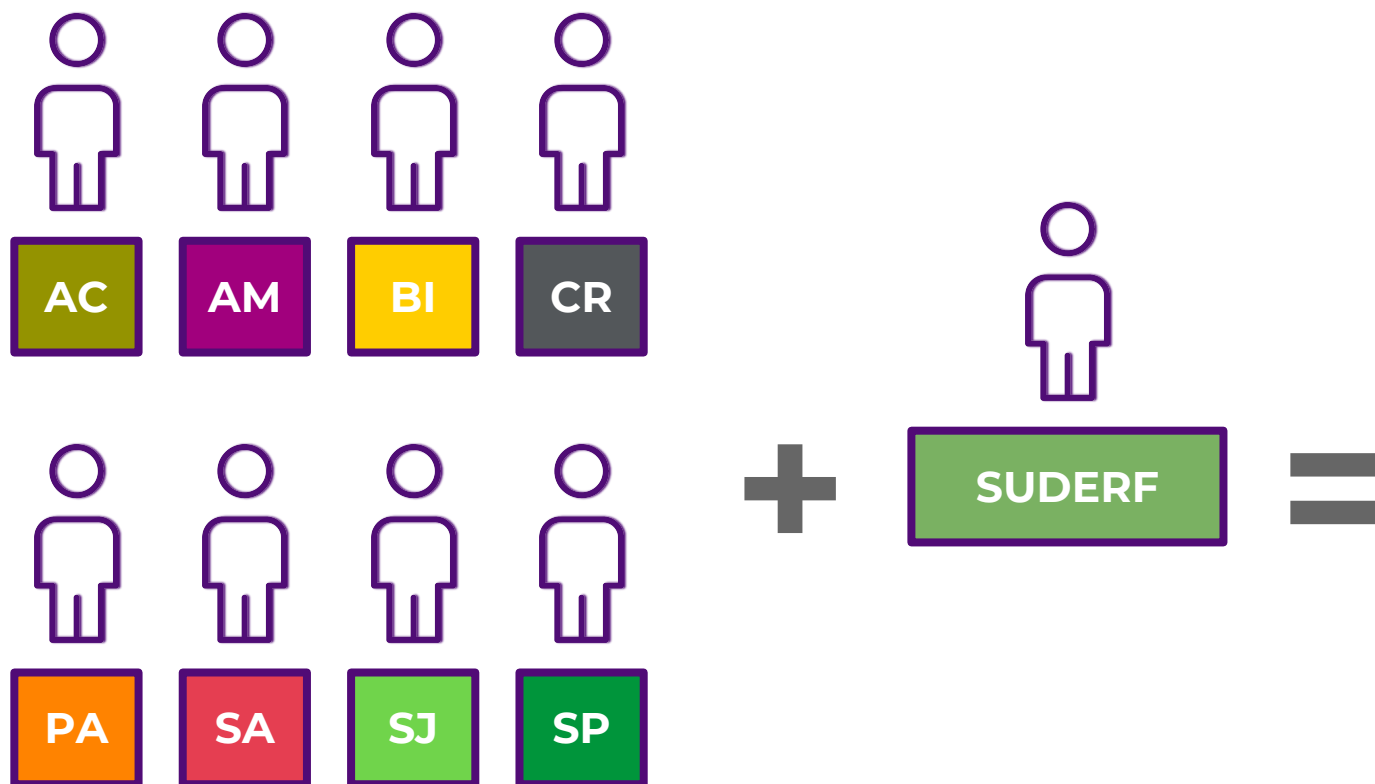


Instância consultiva

**CONSELHO DE
TRANSPORTES**

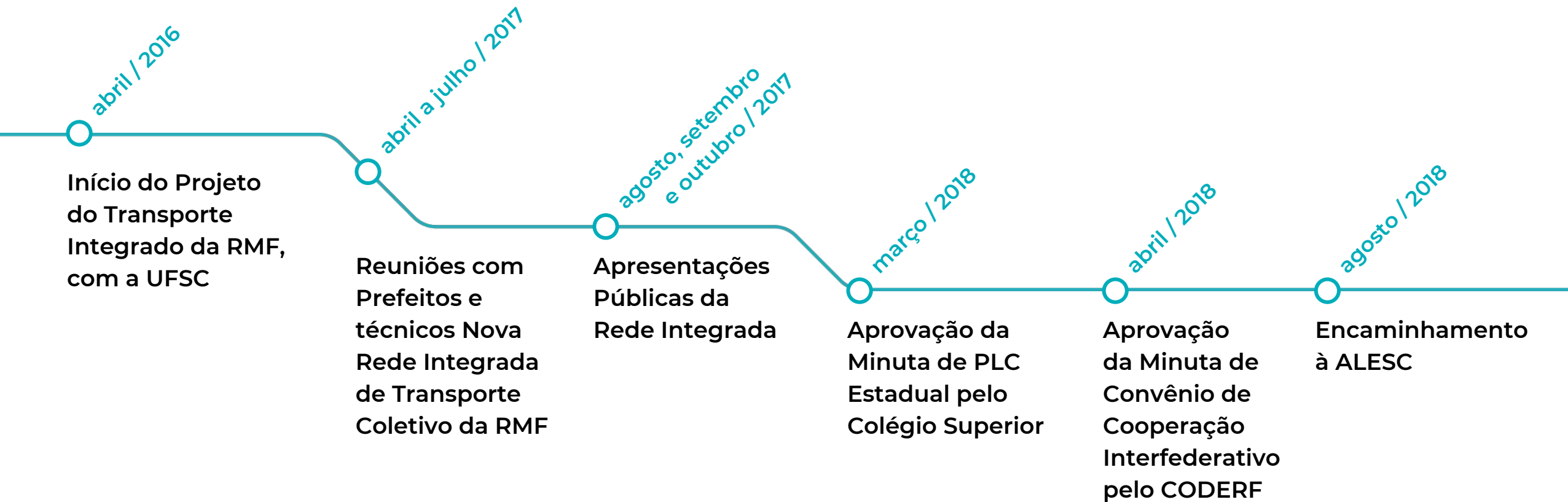
Estado, Prefeituras,
Sociedade civil e
Operadores

Acompanhamento e
controle



- Municípios participam das decisões de todo o sistema
- Redução de custos de gestão e execução do sistema
- Viabiliza um sistema de maior qualidade em função do ganho de escala

LINHA DO TEMPO: PROJETO DE REESTRUTURAÇÃO DO TRANSPORTE COLETIVO METROPOLITANO



The image features a light blue background with two decorative teal lines. The line on the left starts horizontally from the left edge, then angles upwards to the right, and then continues horizontally. The line on the right starts horizontally from the right edge, then angles upwards to the left, and then continues horizontally. The text 'PRÓXIMOS PASSOS' is centered between these two lines.

PRÓXIMOS PASSOS

PRÓXIMOS PASSOS

2018 / 2019



Aprovar PLC
na ALESC



Aprovar PLC
na ALESC

Projeto de Lei Complementar Estadual 0023.3_2018: repassa para a SUDERF a responsabilidade sobre as linhas de ônibus intermunicipais da RMF, autoriza o Estado a se conveniar com os municípios para criar o Sistema Integrado Metropolitano e autoriza a SUDERF a assumir a gestão das linhas de ônibus municipais por meio de contratos com os municípios.

Será debatido nas Comissões de Constituição e Justiça, de Finanças e Tributação e de Transportes e Desenvolvimento Urbano.

PRÓXIMOS PASSOS

2018 / 2019



Aprovar PLC
na ALESC

Assinar Convênio
de Cooperação
entre Estado e
Municípios



Aprovar PLC na ALESC

Assinar Convênio de Cooperação entre Estado e Municípios

Convênio de Cooperação Interfederativo: estabelece as responsabilidades compartilhadas entre Estado e municípios, autorizando a SUDERF a fazer licitação e gestão do transporte público coletivo em parceria com as prefeituras. Depois de assinado pelos Prefeitos e Governador deve ser ratificado nas câmaras municipais.

PRÓXIMOS PASSOS

2018 / 2019



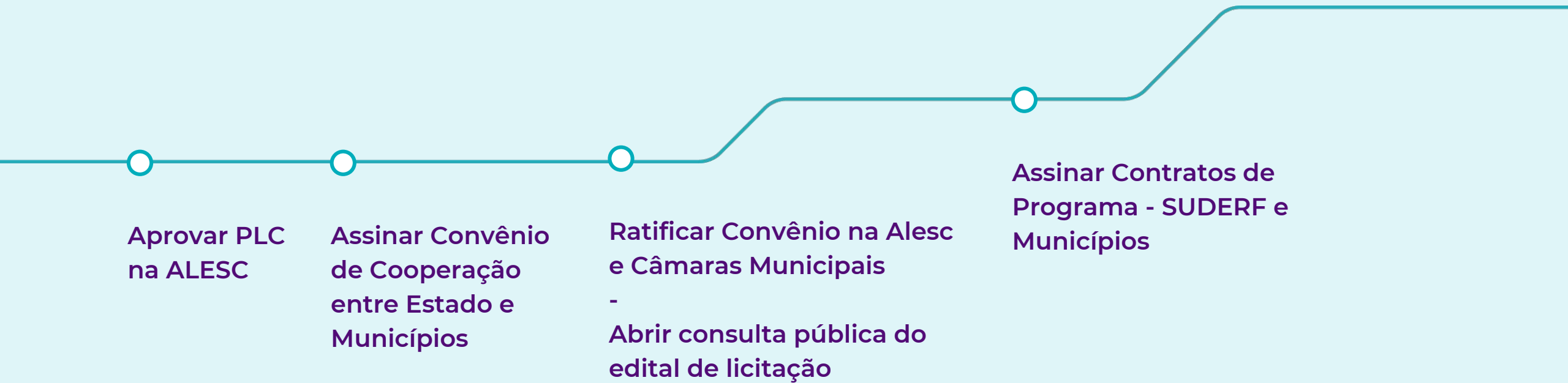
Aprovar PLC
na ALESC

Assinar Convênio
de Cooperação
entre Estado e
Municípios

Ratificar Convênio na Alesc
e Câmaras Municipais
-
Abrir consulta pública do
edital de licitação

PRÓXIMOS PASSOS

2018 / 2019



Aprovar PLC na ALESC

Assinar Convênio de Cooperação entre Estado e Municípios

Ratificar Convênio na Alesc e Câmaras Municipais
-
Abrir consulta pública do edital de licitação

Assinar Contratos de Programa - SUDERF e Municípios

Contrato de Programa: estabelece as cláusulas de funcionamento da Gestão Associada do Transporte Coletivo Metropolitano, entre a SUDERF e as Prefeituras, incluindo direitos, deveres e responsabilidades de cada parte envolvida.

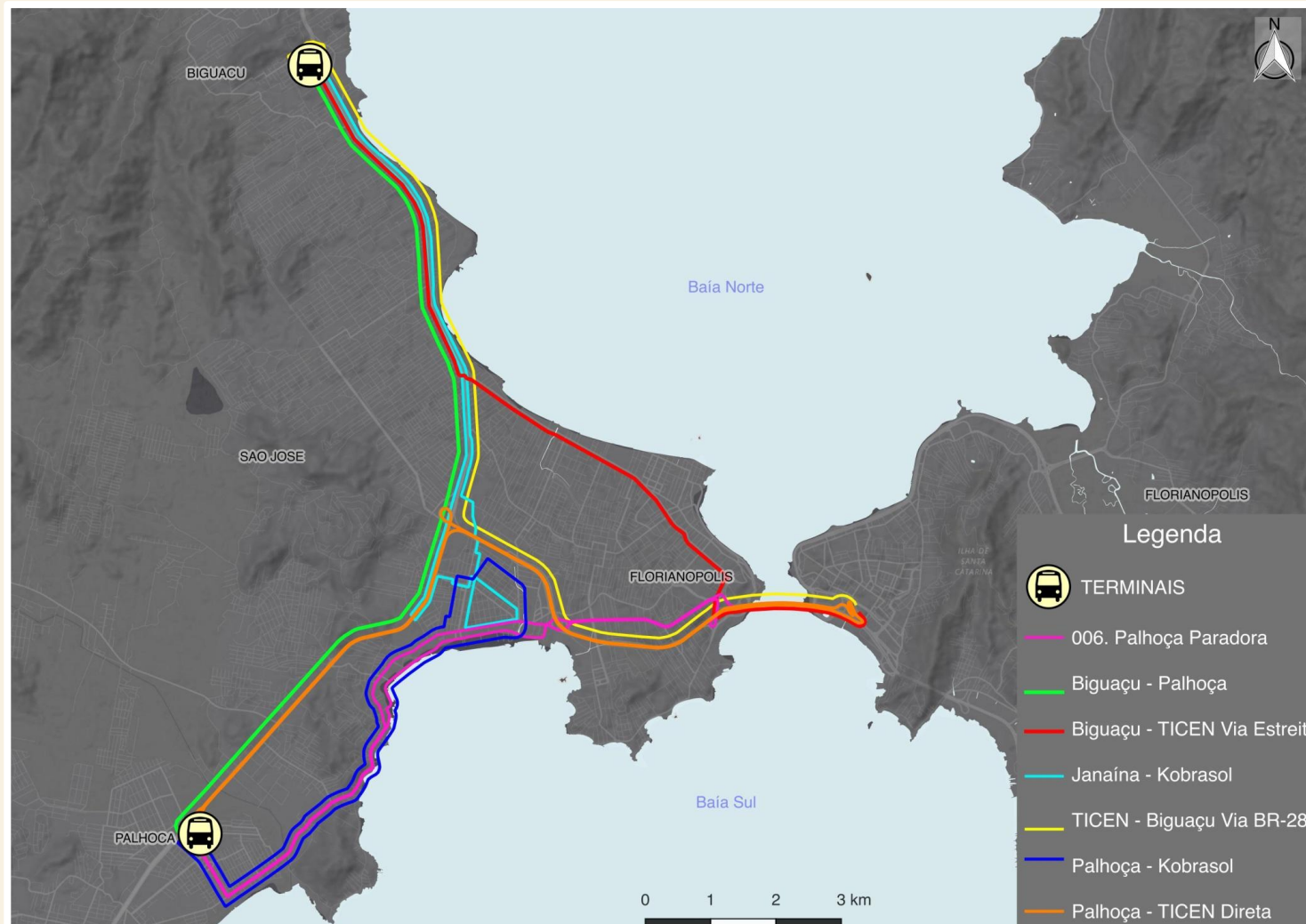
PRÓXIMOS PASSOS

2018 / 2019



ETAPA 2

Infraestrutura para o Transporte Coletivo da RMF



- Faixas exclusivas nos municípios.
- Via Expressa com previsão de Terceira faixa no final de 2019.
- Terminais em Palhoça, Biguaçu e São José.
- Corredores de BRT.

MUITO OBRIGADO!



CÉLIO SZTOLTZ

celio@spg.sc.gov.br

